

Градостроительный план земельного участка №

RU	5	0	5	0	5	0	0	0	–	MSK	0	0	2	6	3	8
----	---	---	---	---	---	---	---	---	---	-----	---	---	---	---	---	---

Градостроительный план земельного участка подготовлен на основании

заявления ООО "Отрада Девелопмент"

от 05 апреля 2018 г. № P03652-18ВХ/ГПЗУ

(реквизиты заявления правообладателя земельного участка с указанием Ф.И.О. заявителя – физического лица, либо реквизиты заявления и наименование заявителя – юридического лица о выдаче градостроительного плана земельного участка)

Местонахождение земельного участка

Московская область

(субъект Российской Федерации)

городской округ Красногорск

(муниципальный район или городской округ)

(поселение)

Описание границ земельного участка:

Обозначение (номер) характерной точки	Перечень координат характерных точек в системе координат, используемой для ведения Единого государственного реестра недвижимости	
	X	Y
1	482030.75	2177250.87
2	481910.32	2177317.21
3	481940.14	2177363.96
4	482056.95	2177312.91
5	482059.84	2177316.30
6	482065.24	2177313.47

Кадастровый номер земельного участка

50:11:0020302:486

Площадь земельного участка

8360 кв. м

Информация о расположенных в границах земельного участка объектах капитального строительства

Объекты капитального строительства отсутствуют

Информация о границах зоны планируемого размещения объекта капитального строительства в соответствии с утвержденным проектом планировки территории (при наличии)

В соответствии с утвержденным проектом планировки территории

Обозначение (номер) характерной точки	Перечень координат характерных точек в системе координат, используемой для ведения Единого государственного реестра недвижимости	
	X	Y
-	482030.75	2177250.87
	482056.95	2177312.91
	482059.84	2177316.30
	482065.24	2177313.47
	481915.805	2177314.188
	481943.404	2177362.533

Реквизиты проекта планировки территории и (или) проекта межевания территории в случае, если земельный участок расположен в границах территории, в отношении которой утверждены проект планировки территории и (или) проект межевания территории

Проект планировки территории и проект межевания территории утверждены распоряжением Министерства строительного комплекса Московской области от 06.03.2018 г. № П47/0020-18 "Об утверждении проекта планировки территории и проекта межевания территории по адресу: Московская область, городской округ Красногорск, юго-восточная часть пос. Отрадное"

(указывается в случае, если земельный участок расположен в границах территории, в отношении которой утверждены проект планировки территории и (или) проект межевания территории)

Градостроительный план подготовлен

Главным управлением архитектуры и градостроительства Московской области

(Ф.И.О., должность уполномоченного лица, наименование органа)

М.П.

(подпись)

Кузьмина А.А.

(расшифровка подписи)

Дата выдачи

23.04.2018

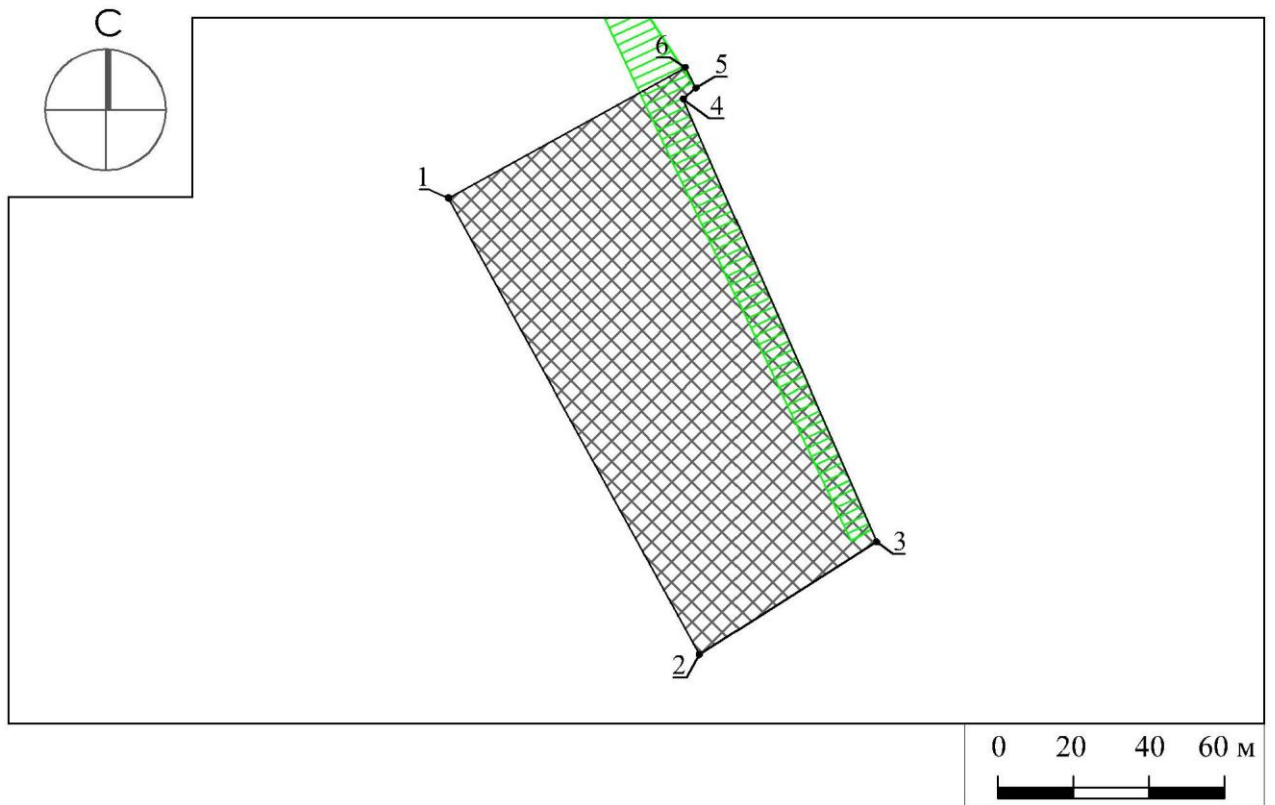
(ДД.ММ.ГГ.)



ДОКУМЕНТ ПОДПИСАН
ЭЛЕКТРОННОЙ ПОДПИСЬЮ

Сертификат: 330d47e5592c0894e811be0c0ef54329
Владелец: Кузьмина Александра Александровна
Действителен с: 08.02.2018 по 08.05.2019

1. Чертеж градостроительного плана земельного участка



Условные обозначения



границы зон, в пределах которых разрешается строительство объектов капитального строительства¹



граница земельного участка



номер поворотной точки границ земельного участка




планируемые для установления публичные сервитуты*

ДОКУМЕНТ ПОДПИСАН
ЭЛЕКТРОННОЙ ПОДПИСЬЮ
Сертификат: 24 28 03
Владелец: Гаврилов Дмитрий Михайлович
Действителен с: 13.07.2017 по 28.06.2018

ДОКУМЕНТ ПОДПИСАН
ЭЛЕКТРОННОЙ ПОДПИСЬЮ
Сертификат: 24 28 90
Владелец: Брусенцева Светлана Николаевна
Действителен с: 13.07.2017 по 28.06.2018

ДОКУМЕНТ ПОДПИСАН
ЭЛЕКТРОННОЙ ПОДПИСЬЮ
Сертификат: 24 28 be
Владелец: Шевченко Марина Вадимовна
Действителен с: 13.07.2017 по 28.06.2018


Должность	Ф.И.О.	Подпись	Дата				
Нач. отдела	Гаврилов Д.М.			Московская область, Красногорский муниципальный район, сельское поселение Отраденское, п. Отрадное			
Зам. нач. отд.	Брусенцева С.Н.						
Глав. специал.	Шевченко М.В.						
				Градостроительный план земельного участка	Стадия	Лист	Листов
						1	4
				Чертеж градостроительного плана	 ТРЕСТ ГЕОЛОГО-ГЕОДЕЗИЧЕСКИХ И АРХИТЕКТУРНО-ПЛАНИРОВОЧНЫХ РАБОТ "МОСОБЛГЕОТРЕСТ"		

1. Чертеж градостроительного плана земельного участка

Градостроительный план земельного участка выдается в целях обеспечения информацией, необходимой для архитектурно-строительного проектирования, строительства, реконструкции объектов капитального строительства в границах земельного участка.


Площадь земельного участка 8360 кв. м.

1. Чертеж градостроительного плана земельного участка разработан при отсутствии топографической съемки.
2. Чертеж градостроительного плана земельного участка разработан в апреле 2018 года ГБУ МО "Мособлгеотрест".
3. При проектировании объектов капитального строительства необходимо учитывать охранные зоны инженерных коммуникаций, в том числе подземных (при наличии). Вынос инженерных коммуникаций возможен по ТУ эксплуатирующих организаций. При наличии охранных зон ЛЭП и/или иных электрических сетей размещение зданий, строений, сооружений возможно при получении письменного решения о согласовании сетевых организаций.
4. Объекты капитального строительства разместить с учетом возможного негативного воздействия планируемого объекта на прилегающие территории, а также с учетом возможного негативного воздействия объектов, расположенных на прилегающих территориях, на планируемый объект.
5. Точка подключения (технологического присоединения) объектов капитального строительства к сетям тепло-, водоснабжения и водоотведения согласно информации о технических условиях эксплуатирующих организаций.
6. Подготовку проектной документации осуществлять в соответствии с требованиями законодательства на основании результатов инженерных изысканий.
7. Архитектурно-градостроительный облик объекта(ов) капитального строительства подлежит согласованию в случаях, установленных постановлением Правительства Московской области от 30.12.2016 г. № 1022/47.
8. Парковочные места предусмотреть в соответствии с утвержденным проектом планировки территории.
9. Проектирование выполняется в соответствии с законом РФ от 21.02.1992 г. № 2395-1 "О недрах".
10. Проектирование и проведение земляных, строительных, мелиоративных, хозяйственных работ, работ по использованию лесов (за исключением работ, указанных в пунктах 3, 4 и 7 части 1 статьи 25 Лесного кодекса Российской Федерации) должны проводиться в соответствии со статьей 30 Федеральный закон от 25.06.2002 г. № 73-ФЗ "Об объектах культурного наследия (памятниках истории и культуры) народов Российской Федерации".
11. Проектирование выполняется в соответствии с требованием СП 2.1.4.2625-10 и других нормативных правовых актов по установлению зон санитарной охраны источников питьевого водоснабжения.
12. Проектирование выполняется в соответствии со ст. 27 Правил землепользования и застройки территории.

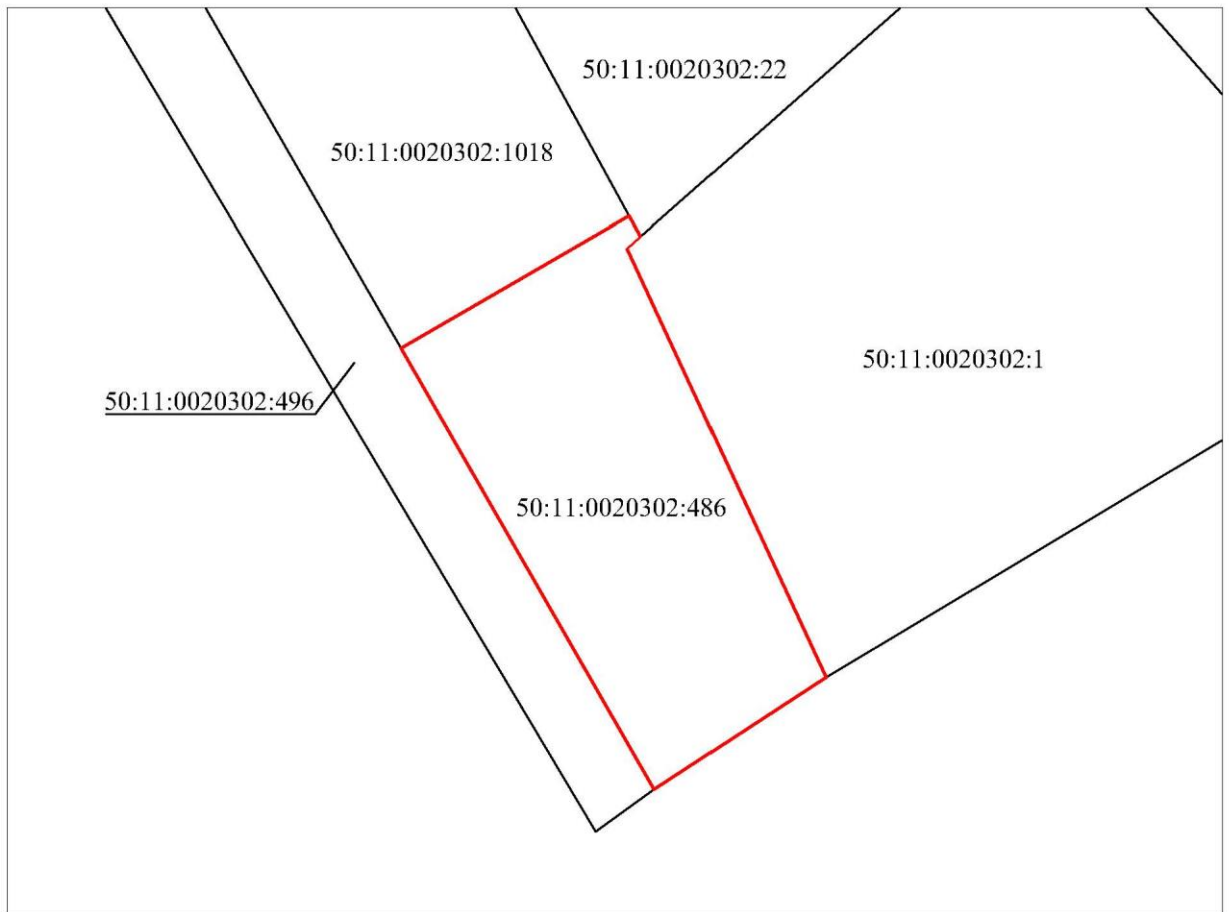
Должность	Ф.И.О.	Подпись	Дата				
Нач. отдела	Гаврилов Д.М.			Московская область, Красногорский муниципальный район, сельское поселение Отрадное, п. Отрадное			
Зам. нач. отд.	Брусенцева С.Н.						
Глав. специал.	Шевченко М.В.						
				Градостроительный план земельного участка	Стадия	Лист	Листов
						2	4
				Чертеж градостроительного плана	 ТРЕСТ ГЕОЛОГО-ГЕОДЕЗИЧЕСКИХ И АРХИТЕКТУРНО-ПЛАНИРОВОЧНЫХ РАБОТ "МОСОБЛГЕОТРЕСТ"		

13. Оснащение многоквартирного дома сооружениями связи осуществляется в соответствии с "Типовыми техническими условиями на подключение многоквартирных домов к сетям связи общего пользования и системе технологического обеспечения региональной общественной безопасности и оперативного управления "Безопасный регион" на территории Московской области", утвержденными распоряжением Министерства государственного управления, информационных технологий и связи Московской области от 15.09.2016 г. № 10-73/РВ.

Выведено в М 1:2000.


<i>Должность</i>	<i>Ф.И.О.</i>	<i>Подпись</i>	<i>Дата</i>	<i>Московская область, Красногорский муниципальный район, сельское поселение Отраденское, п. Отрадное</i>			
<i>Нач. отдела</i>	<i>Гаврилов Д.М.</i>						
<i>Зам. нач. отд.</i>	<i>Брусенцева С.Н.</i>						
<i>Глав. специал.</i>	<i>Шевченко М.В.</i>			<i>Градостроительный план земельного участка</i>	<i>Стадия</i>	<i>Лист</i>	<i>Листов</i>
						3	4
				<i>Чертеж градостроительного плана</i>	 ТРЕСТ ГЕОЛОГО-ГЕОДЕЗИЧЕСКИХ И АРХИТЕКТУРНО-ПЛАНИРОВОЧНЫХ РАБОТ "МОСОБЛГЕОТРЕСТ"		

**Схема расположения земельного участка
в окружении смежно расположенных земельных участков
(Ситуационный план)**



Условные обозначения

- граница рассматриваемого участка
- границы смежных участков

Должность	Ф.И.О.	Подпись	Дата				
Нач. отдела	Гаврилов Д.М.			Московская область, Красногорский муниципальный район, сельское поселение Отрадненское, п. Отрадное			
Зам. нач. отд.	Брусенцева С.Н.						
Глав. специал.	Шевченко М.В.						
				Градостроительный план земельного участка	Стадия	Лист	Листов
						4	4
				Ситуационный план	 ТРЭСТ ГЕОЛОГО-ГЕОДЕЗИЧЕСКИХ И АРХИТЕКТУРНО-ПЛАНИРОВОЧНЫХ РАБОТ "МОСБЛГЕОТРЕСТ"		

2. Информация о градостроительном регламенте либо требованиях к назначению, параметрам и размещению объекта капитального строительства на земельном участке, на который действие градостроительного регламента не распространяется или для которого градостроительный регламент не устанавливается

Земельный участок расположен в территориальной зоне: КУРТ-7 - Зона осуществления деятельности по комплексному и устойчивому развитию территории.

В состав территориальных зон комплексного устойчивого развития территорий включаются зоны, определенные в целях обеспечения наиболее эффективного использования территории, осуществления деятельности по подготовке и утверждению документации по планировке территории для размещения объектов капитального строительства жилого, производственного, общественно-делового и иного назначения и необходимые для функционирования таких объектов и обеспечения жизнедеятельности граждан объектов коммунальной, транспортной, социальной инфраструктур, а также по архитектурно-строительному проектированию, строительству, реконструкции указанных в настоящем пункте объектов.

Градостроительный регламент территориальной зоны должен применяться с учетом требований СП 2.1.4.2625-10 "Зоны санитарной охраны источников питьевого водоснабжения г. Москвы" (утв. постановлением Главного государственного санитарного врача РФ от 30.04.2010 № 45) и других нормативных правовых актов по установлению зон санитарной охраны источников питьевого водоснабжения.

Установлен градостроительный регламент.

2.1. Реквизиты акта органа государственной власти субъекта Российской Федерации, органа местного самоуправления, содержащего градостроительный регламент либо реквизиты акта федерального органа государственной власти, органа государственной власти субъекта Российской Федерации, органа местного самоуправления, иной организации, определяющего в соответствии с федеральными законами порядок использования земельного участка, на который действие градостроительного регламента не распространяется или для которого градостроительный регламент не устанавливается

Правила землепользования и застройки (части территории) городского округа Красногорск Московской области утверждены решением Совета депутатов городского округа Красногорск Московской области от 30.11.2017 г. № 322/20 "Об утверждении Правил землепользования и застройки (части территории) городского округа Красногорск Московской области".

2.2. Информация о видах разрешенного использования земельного участка
основные виды разрешенного использования земельного участка:

- *малоэтажная многоквартирная жилая застройка 2.1.1;*
- *среднеэтажная жилая застройка 2.5;*
- *многоэтажная жилая застройка (высотная застройка) 2.6;*
- *обслуживание жилой застройки 2.7;*
- *объекты гаражного назначения 2.7.1;*
- *гостиничное обслуживание 4.7;*
- *спорт 5.1;*
- *обеспечение внутреннего правопорядка 8.3;*
- *историко-культурная деятельность 9.3;*
- *земельные участки (территории) общего пользования 12.0;*

условно разрешенные виды использования земельного участка:

- *стационарное медицинское обслуживание 3.4.2;*
- *среднее и высшее профессиональное образование 3.5.2;*
- *общественное управление 3.8;*
- *обеспечение научной деятельности 3.9;*
- *обеспечение деятельности в области гидрометеорологии и смежных с ней областях 3.9.1;*

- *объекты торговли (торговые центры, торгово-развлекательные центры (комплексы)) 4.2;*
- *банковская и страховая деятельность 4.5;*
- *выставочно-ярмарочная деятельность 4.10;*

вспомогательные виды использования земельного участка:

- *обслуживание жилой застройки 2.7;*
- *объекты гаражного назначения 2.7.1;*
- *образование и просвещение 3.5;*
- *общественное управление 3.8;*
- *обеспечение научной деятельности 3.9;*
- *обеспечение деятельности в области гидрометеорологии и смежных с ней областях 3.9.1;*
- *банковская и страховая деятельность 4.5;*
- *обслуживание автотранспорта 4.9;*
- *спорт 5.1;*
- *обеспечение внутреннего правопорядка 8.3.*

2.3. Предельные (минимальные и (или) максимальные) размеры земельного участка и предельные параметры разрешенного строительства, реконструкции объекта капитального строительства, установленные градостроительным регламентом для территориальной зоны, в которой расположен земельный участок:

Предельные (минимальные и (или) максимальные) размеры земельных участков, в том числе их площадь			Минимальные отступы от границ земельного участка в целях определения мест допустимого размещения зданий, строений, сооружений, за пределами которых запрещено строительство зданий, строений, сооружений	Предельное количество этажей и (или) предельная высота зданий, строений, сооружений	Максимальный процент застройки в границах земельного участка, определяемый как отношение суммарной площади земельного участка, которая может быть застроена, ко всей площади земельного участка	Требования к архитектурным решениям объектов капитального строительства, расположенным в границах территории исторического поселения федерального или регионального значения	Иные показатели	
1	2	3						4
Длина, м	Ширина, м	Площадь, м ² или га						
-	-	-	-	-	-	-	-	-

2.4. Требования к назначению, параметрам и размещению объекта капитального строительства на земельном участке, на который действие градостроительного регламента не распространяется или для которого градостроительный регламент не устанавливается:

Причины отнесения земельного участка к виду земельного участка, на который действие градостроительного регламента не распространяется или для которого градостроительный регламент не устанавливается	Реквизиты акта, регулирующего использование земельного участка	Требования к использованию земельного участка	Требования к параметрам объекта капитального строительства			Требования к размещению объектов капитального строительства	
			Предельное количество этажей и (или) предельная высота зданий, строений, сооружений	Максимальный процент застройки в границах земельного участка, определяемый как отношение суммарной площади земельного участка, которая может быть застроена, ко всей площади земельного участка	Иные требования к параметрам объекта капитального строительства	Минимальные отступы от границ земельного участка в целях определения мест допустимого размещения зданий, строений, сооружений, за пределами которых запрещено строительство зданий, строений, сооружений	Иные требования к размещению объектов капитального строительства
1	2	3	4	5	6	7	8
-	-	-	-	-	-	-	-

3. Информация о расположенных в границах земельного участка объектах капитального строительства и объектах культурного наследия

3.1. Объекты капитального строительства

№	<u>Не имеется</u> (согласно чертежу(ам) градостроительного плана)	<u>Не имеется</u> (назначение объекта капитального строительства, этажность, высотность, общая площадь, площадь застройки)
---	---	--

инвентаризационный или кадастровый номер Не имеется

3.2. Объекты, включенные в единый государственный реестр объектов культурного наследия (памятников истории и культуры) народов Российской Федерации

№	<u>Информация отсутствует</u> (согласно чертежу(ам) градостроительного плана)	<u>Информация отсутствует</u> (назначение объекта культурного наследия, общая площадь, площадь застройки)
---	---	---

Информация отсутствует

(наименование органа государственной власти, принявшего решение о включении выявленного объекта культурного наследия в реестр, реквизиты этого решения)

регистрационный номер в реестре Информация отсутствует от Информация отсутствует
(дата)

4. Информация о расчетных показателях минимально допустимого уровня обеспеченности территории объектами коммунальной, транспортной, социальной инфраструктур и расчетных показателях максимально допустимого уровня территориальной доступности указанных объектов для населения в случае, если земельный участок расположен в границах территории, в отношении которой предусматривается осуществление деятельности по комплексному и устойчивому развитию территории:

Информация о расчетных показателях минимально допустимого уровня обеспеченности территории								
Объекты коммунальной инфраструктуры			Объекты транспортной инфраструктуры			Объекты социальной инфраструктуры		
Наименование вида объекта	Единица измерения	Расчетный показатель	Наименование вида объекта	Единица измерения	Расчетный показатель	Наименование вида объекта	Единица измерения	Расчетный показатель
1	2	3	4	5	6	7	8	9
-	-	-	-	-	-	-	-	-
Информация о расчетных показателях максимально допустимого уровня территориальной доступности								
Наименование вида объекта	Единица измерения	Расчетный показатель	Наименование вида объекта	Единица измерения	Расчетный показатель	Наименование вида объекта	Единица измерения	Расчетный показатель
1	2	3	4	5	6	7	8	9
-	-	-	-	-	-	-	-	-

КУРТ-7		
№	Наименование параметра	Значение параметра
1	<i>Общая площадь многоквартирной жилой застройки, выраженная в квадратных метрах</i>	239500
2	<i>Предельное количество этажей (за исключением подземных и технических этажей)</i>	16
3	<i>Максимальный процент застройки в границах земельного участка</i>	<i>Устанавливается документацией по планировке территории</i>
4	<i>Предельные (минимальные и (или) максимальные) размеры земельных участков</i>	<i>Устанавливается документацией по планировке территории</i>
5	<i>Минимальные отступы от границ земельных участков</i>	<i>Устанавливается документацией по планировке территории</i>
6	<i>Расчетная численность населения</i>	<i>Определяется из расчета 28 кв.м. общей площади многоквартирной жилой застройки на 1 человека</i>
7	<i>Минимальная обеспеченность объектами водоснабжения</i>	220 л./сут на 1 человека населения планируемой застройки
8	<i>Минимальная обеспеченность объектами водоотведения</i>	220 л./сут на 1 человека населения планируемой застройки
9	<i>Минимальная обеспеченность объектами теплоснабжения</i>	0,05 Гкал/1000 кв.м общей площади планируемых объектов капитального строительства
10	<i>Минимальная обеспеченность объектами энергоснабжения</i>	20 Вт./кв.м общей площади планируемых объектов капитального строительства
11	<i>Минимальная обеспеченность местами хранения транспорта</i>	420 машино-мест на 1 тыс. человек населения планируемой застройки
12	<i>Площадь благоустройства (территория общего пользования)</i>	4,4 кв.м на 1 человека населения планируемой застройки
13	<i>Рабочие места</i>	50% от расчетной численности населения
14	<i>Минимальная обеспеченность местами в дошкольных образовательных организациях</i>	65 мест на 1 тыс. человек населения планируемой застройки
15	<i>Минимальная обеспеченность местами в образовательных организациях</i>	135 мест на 1 тыс. человек населения планируемой застройки
16	<i>Минимальная обеспеченность поликлиниками</i>	17,75 посещений в смену на 1 тыс. населения
17	<i>Минимальная обеспеченность территориями плоскостных спортивных сооружений</i>	948,3 кв.м. на 1 тыс. человек населения планируемой застройки
18	<i>Мероприятия по развитию транспорта</i>	<i>В соответствии с СТП ТО МО</i>
19	<i>Минимальная обеспеченность участковыми пунктами полиции</i>	1 участковый пункт на 2,8 тыс. населения площадью 45 кв.м.
20	<i>Минимальная обеспеченность многофункциональными центрами</i>	40 кв.м. на 2 тыс. человек населения планируемой застройки
21	<i>Минимальная обеспеченность отдельно стоящими объектами торговли</i>	350 кв.м. на 1 тыс. человек населения планируемой застройки
22	<i>Удаленность до объектов социальной и транспортной инфраструктур</i>	<i>В соответствии с СП 42.13330.2016 "СНиП 2.07.01-89* Градостроительство. Планировка и застройка городских и сельских поселений"</i>

5. Информация об ограничениях использования земельного участка, в том числе, если земельный участок полностью или частично расположен в границах зон с особыми условиями использования территорий

Информация отсутствует

6. Информация о границах зон с особыми условиями использования территорий, если земельный участок полностью или частично расположен в границах таких зон:

Наименование зоны с особыми условиями использования территории с указанием объекта, в отношении которого установлена такая зона	Перечень координат характерных точек в системе координат, используемой для ведения Единого государственного реестра недвижимости		
	Обозначение (номер) характерной точки	X	Y
1	2	3	4
<i>Отсутствует</i>	-	-	-

7. Информация о границах зон действия публичных сервитутов

Информация отсутствует

Обозначение (номер) характерной точки	Перечень координат характерных точек в системе координат, используемой для ведения Единого государственного реестра недвижимости	
	X	Y
-	-	-

8. Номер и (или) наименование элемента планировочной структуры, в границах которого расположен земельный участок

Приказ Министерства строительства и жилищно-коммунального хозяйства Российской Федерации от 25 апреля 2017 г. № 738/пр "Об утверждении видов элементов планировочной структуры". Городской округ Красногорск, 50:11:0020302

9. Информация о технических условиях подключения (технологического присоединения) объектов капитального строительства к сетям инженерно-технического обеспечения, определенных с учетом программ комплексного развития систем коммунальной инфраструктуры поселения, городского округа

Информацию о технических условиях см. приложение

10. Реквизиты нормативных правовых актов субъекта Российской Федерации, муниципальных правовых актов, устанавливающих требования к благоустройству территории

Закон Московской области от 30 декабря 2014 года № 191/2014-ОЗ "О благоустройстве в Московской области"

11. Информация о красных линиях:

-

Обозначение (номер) характерной точки	Перечень координат характерных точек в системе координат, используемой для ведения Единого государственного реестра недвижимости	
	X	Y
-	-	-

¹ - Проектирование и строительство выполняется в соответствии с требованиями СП 2.1.4.2625-10 "Зоны санитарной охраны источников питьевого водоснабжения г. Москвы" (утв. постановлением Главного государственного санитарного врача РФ от 30.04.2010 № 45) и других нормативных правовых актов по установлению зон санитарной охраны источников питьевого водоснабжения.

Приложения

Московская область,
г. Красногорск, ул. Заводская, д. 26

**Сведения о технических условиях № 3969 от «06» апреля 2018г.
на газоснабжение объекта капитального строительства
(Жилой дом)
располагаемого на земельном участке с кадастровым номером:
50:11:0020302:486 по адресу: Московская область, Красногорский
муниципальный район, п. Отрадное**

1. Предельная свободная мощность существующих сетей.

Ориентировочным источником газоснабжения указанного земельного участка может являться газопровод от ГРС «Победа труда». Предельная свободная мощность в точке подключения составляет 5 куб. м/час.

2. Максимальная нагрузка: 5 куб. м/час.

3. Срок подключения объекта капитального строительства к сетям инженерно-технического обеспечения: 2 года с даты заключения Договора о подключении.

4. Размер платы за подключение (технологическое присоединение):

Определяется в соответствии с Распоряжением Комитета по ценам и тарифам Московской области от 30.12.2016 № 249-р.

5. Срок действия данных сведений.

В течение 6 месяцев.

Начальник СТПиПУ филиала
АО «Мособлгаз»
«Красногорскмежрайгаз»



С.М. Посунько



г.Красногорск, ул. Ленина, д. 62.
 тел. (495) 562-00-63,
 факс.(495) 563-09-11
vodokanal@krasvk.ru

Портал МКУ «Единая Служба Заказчика Городского Округа Красногорск»

ТЕХНИЧЕСКИЕ УСЛОВИЯ

подключения (технологического присоединения)

объекта капитального строительства к сетям инженерно-технического обеспечения

РЕКВИЗИТЫ ТУ	
Тип сети	Водоотведение
Номер ТУ	01-08/ <i>947</i>
Дата выдачи ТУ	<i>17.04</i> 2018 год
Срок действия ТУ	3 года. При комплексном освоении земельных участков в целях жилищного строительства - 5 лет
Срок подключения	18 месяцев с даты заключения договора о подключении.
ЗАЯВИТЕЛЬ	
Наименование (Ф.И.О)	ООО «Отрада Девелопмент»
ИНН	5024091623
Дата заявки	06.04.2018 год
Номер заявки	P03652-18ВХ/ГПЗУ
РЕСУРСОСНАБЖАЮЩАЯ ОРГАНИЗАЦИЯ	
Наименование РСО	ПАО «ВОДОКАНАЛ»
ИНН	5024022700
Адрес РСО	143409, г/о Красногорск, ул. Ленина, д. 62
ИНФОРМАЦИЯ ОБ ОБЪЕКТЕ	
Кадастровый номер земельного участка	50:11:0020302:486
Адрес земельного участка	Московская область, г/о Красногорск, п. Отрадное
Функциональное назначение объекта	Жилой дом
ТЕХНИЧЕСКИЕ ПАРАМЕТРЫ В ТОЧКЕ ПОДКЛЮЧЕНИЯ	
Возможная точка подключения	В границах земельного участка
Максимальная нагрузка в возможной точке подключения (м ³ /сут.)	0,1
Информация о плате за подключение объекта капитального строительства	Приказ от 19.07.2017 г. №119-Т, Распоряжение комитета по тарифам и ценам МО №205-р от 29.09.2017 г– об установлении тарифов на подключение (технологическое присоединение) к централизованной системе водоотведения

Прочие условия:

- Данные технические условия не являются основанием для технологического присоединения к сетям инженерно-технического обеспечения и резервирования мощности.
- В течение 1 (одного) года с даты получения технических условий правообладателю земельного участка необходимо определить необходимую ему подключаемую нагрузку и обратиться с заявлением о подключении объекта. Согласно п.п. 15, 16 Правил определения и предоставления технических условий подключения объекта капитального строительства к сетям инженерно-технического обеспечения, утвержденных постановлением Правительства РФ от 13.02.2006 № 83, подключение объекта капитального строительства к сетям инженерно-технического обеспечения осуществляется на основании Договора.

3. Порядок заключения и исполнения Договора, существенные условия Договора, в том числе условия подключения, права и обязанности сторон определяются в соответствии с законодательством РФ, после определения правообладателем земельного участка необходимой нагрузки и предоставления полного комплекта документов согласно п. 90 постановления Правительства РФ от 29.07.2013 № 644 «Об утверждении Правил холодного водоснабжения и водоотведения».

Приложение: схема расположения точек подключения.

Руководитель РСО


/П.М.Шейкин/

Исполнитель
Тел.

Производственно-технический отдел
8-495-562-30-33







г.Красногорск, ул. Ленина, д. 62.
тел. (495) 562-00-63,
факс.(495) 563-09-11
vodokanal@krasvk.ru

Портал МКУ «Единая Служба Заказчика Городского Округа Красногорск»

ТЕХНИЧЕСКИЕ УСЛОВИЯ

подключения (технологического присоединения)
объекта капитального строительства к сетям инженерно-технического обеспечения

РЕКВИЗИТЫ ТУ	
Тип сети	Холодное водоснабжение
Номер ТУ	01-08/ 977
Дата выдачи ТУ	17.04 2018 год
Срок действия ТУ	3 года. При комплексном освоении земельных участков в целях жилищного строительства - 5 лет
Срок подключения	18 месяцев с даты заключения договора о подключении.
ЗАЯВИТЕЛЬ	
Наименование (Ф.И.О)	ООО «Отрада Девелопмент»
ИНН	5024091623
Дата заявки	06.04.2018 год
Номер заявки	P03652-18ВХ/ГПЗУ
РЕСУРСОСНАБЖАЮЩАЯ ОРГАНИЗАЦИЯ	
Наименование РСО	ПАО «ВОДОКАНАЛ»
ИНН	5024022700
Адрес РСО	143409, г/о Красногорск, ул. Ленина, д. 62
ИНФОРМАЦИЯ ОБ ОБЪЕКТЕ	
Кадастровый номер земельного участка	50:11:0020302:486
Адрес земельного участка	Московская область, г/о Красногорск, п. Отрадное
Функциональное назначение объекта	Жилой дом
ТЕХНИЧЕСКИЕ ПАРАМЕТРЫ В ТОЧКЕ ПОДКЛЮЧЕНИЯ	
Возможная точка подключения	В границах земельного участка
Максимальная нагрузка в возможной точке подключения (м ³ /сут.)	0,1 свободная мощность на источнике ВЗУ-8 п.Отрадное
Информация о плате за подключение объекта капитального строительства	Приказ от 19.07.2017 г. №119-Т, Распоряжение комитета по тарифам и ценам МО №205-р от 29.09.2017 г– об установлении тарифов на подключение (технологическое присоединение) к централизованной системе водоснабжения

Прочие условия:

1. Данные технические условия не являются основанием для технологического присоединения к сетям инженерно-технического обеспечения и резервирования мощности.
2. В течение 1 (одного) года с даты получения технических условий правообладателю земельного участка необходимо определить необходимую ему подключаемую нагрузку и обратиться с заявлением о подключении объекта. Согласно п.п. 15, 16 Правил определения и предоставления технических условий подключения объекта капитального строительства к сетям инженерно-технического обеспечения, утвержденных постановлением Правительства РФ от 13.02.2006 № 83, подключение объекта капитального строительства к сетям инженерно-технического обеспечения осуществляется на основании Договора.

3. Порядок заключения и исполнения Договора, существенные условия Договора, в том числе условия подключения, права и обязанности сторон определяются в соответствии с законодательством РФ, после определения правообладателем земельного участка необходимой нагрузки и предоставления полного комплекта документов согласно п. 90 постановления Правительства РФ от 29.07.2013 № 644 «Об утверждении Правил холодного водоснабжения и водоотведения».

Приложение: схема расположения точек подключения.

Руководитель РСО



/П.М.Шейкин/

Исполнитель
Тел.

Производственно-технический отдел
8-495-562-30-33



РОССИЙСКАЯ ФЕДЕРАЦИЯ
МОСКОВСКАЯ ОБЛАСТЬ
Публичное акционерное общество
КРАСНОГОРСКАЯ ТЕПЛОСЕТЬ

Жуковского ул., д. 9, Красногорск, 143402
тел.: +7 (495) 562-02-96
e-mail: pr@kr-teplo.ru
ОГРН 1025002864457

ИНН/КПП 5024047494/502401001

13.04.2018 № 6418/02

Директору
МКУ «Единая служба заказчика
городского округа Красногорск»

А. В. Журину

ТЕХНИЧЕСКИЕ УСЛОВИЯ
на присоединение к сетям системы теплоснабжения

РЕКВИЗИТЫ ТУ	
Тип сети	Теплоснабжение
Номер ТУ	443
Дата выдачи ТУ	11.04.2018
Срок действия ТУ	11.04.2021
Срок подключения	18 месяцев с даты заключения договора о подключении
ЗАЯВИТЕЛЬ	
Наименование (Ф.И.О)	ООО "Отрада Девелопмент"
ИНН	5024091623
Дата заявки	06.04.18
Номер заявки	P03652-18ВХ/ГПЗУ
РЕСУРСОСНАБЖАЮЩАЯ ОРГАНИЗАЦИЯ	
Наименование РСО	ООО «ТЭСИС»
ИНН	5024092137
Адрес РСО	143402, М. О. г. Красногорск, ул. Школьная, д. 9
ИНФОРМАЦИЯ ОБ ОБЪЕКТЕ	
Кадастровый номер земельного участка	50:11:0020302:486
Адрес земельного участка	Красногорский р-н, п/о Отрадное
Функциональное назначение объекта	Жилой дом
ТЕХНИЧЕСКИЕ ПАРАМЕТРЫ В ТОЧКЕ ПОДКЛЮЧЕНИЯ	
Возможная точка подключения	Московская обл., городской округ Красногорск, поселок Отрадное, котельная ООО «ТЭСИС»
Максимальная нагрузка в точке подключения, Гкал/ч.	≤ 1,0
Информация о плате за подключение объекта капитального строительства	В соответствии с Распоряжением №317-Р от 20.12.17 г. Комитета по тарифам и ценам Московской области

Прочие условия:

1. Данные технические условия не являются основанием для технологического присоединения к сетям инженерно-технического обеспечения и резервирования мощности.
2. В течение 1 (одного) года с даты получения технических условий правообладателю земельного участка необходимо определить необходимую ему подключаемую нагрузку и обратиться с заявлением о подключении объекта. Согласно п.п. 15, 16 Правил определения и предоставления технических условий подключения объекта капитального строительства к сетям инженерно-технического обеспечения, утвержденных постановлением Правительства РФ от 13.02.2006 № 83, подключение объекта капитального строительства к сетям инженерно-технического обеспечения осуществляется на основании Договора.
3. Порядок заключения и исполнения Договора, существенные условия Договора, в том числе условия подключения, права и обязанности сторон определяются в соответствии с законодательством РФ, после

определения правообладателем земельного участка необходимой нагрузки и предоставления полного комплекта документов согласно п. 11 постановления Правительства РФ от 16.04.2012 № 307 «О Порядке подключения к системам теплоснабжения и о внесении изменений в некоторые акты Правительства Российской Федерации».

Генеральный директор

A handwritten signature in blue ink, consisting of a large, stylized loop followed by a smaller, more intricate scribble.

Д. В. Левин

Сведения о технических условиях № **P03652 ТУ** от 06.04.2018
на электроснабжение земельного участка с кадастровым номером
50:11:0020302:486
расположенном: Красногорский р-н, п/о Отрадное

1. Предельная свободная мощность существующих сетей.

Вблизи участка расположена ПС- 28 Ангелово
ПАО «МОЭСК». Максимальная мощность, разрешенная для технологического
присоединения, по информации, размещенной на официальном интернет сайте
владельца указанного питающего центра составляет 0,30 МВА.

2. Максимальная нагрузка: 0,30 МВА.

3. Срок осуществления мероприятий по технологическому присоединению:

В соответствии с подпунктом б) пункта 16 Правил технологического присоединения энергопринимающих устройств потребителей электрической энергии, объектов по производству электрической энергии, а также объектов электросетевого хозяйства, принадлежащих сетевым организациям и иным лицам, к электрическим сетям», утвержденных Постановлением Правительства Российской Федерации от 27.12.2004 № 861, срок присоединения составляет:

3.1. В случаях осуществления технологического присоединения к электрическим сетям классом напряжения до 20 кВ включительно, при этом расстояние от существующих электрических сетей необходимого класса напряжения до границ участка, на котором расположены присоединяемые энергопринимающие устройства, составляет не более 300 метров в городах и поселках городского типа и не более 500 метров в сельской местности и от сетевой организации не требуется выполнение работ по строительству (реконструкции) объектов электросетевого хозяйства, включенных (подлежащих включению) в инвестиционные программы сетевых организаций (в том числе смежных сетевых организаций), и (или) объектов по производству электрической энергии, за исключением работ по строительству объектов электросетевого хозяйства от существующих объектов электросетевого хозяйства до присоединяемых энергопринимающих устройств и (или) объектов электроэнергетики:

3.1.1 4 месяца - для заявителей, максимальная мощность энергопринимающих устройств которых составляет до 670 кВт включительно;

3.1.2 1 год - для заявителей, максимальная мощность энергопринимающих устройств которых составляет свыше 670 кВт;

3.2 в иных случаях:

3.2.1 6 месяцев - для заявителей – юридических лиц и индивидуальных предпринимателей в целях технологического присоединения по одному источнику электроснабжения энергопринимающих устройств, максимальная мощность которых составляет до 150 кВт включительно (с учетом ранее присоединенных в данной точке присоединения энергопринимающих устройств), для заявителей - физических лиц, в целях технологического присоединения энергопринимающих устройств, максимальная мощность которых составляет до 15 кВт включительно (с учетом ранее присоединенных в данной точке присоединения энергопринимающих устройств), которые используются для бытовых и иных нужд, не связанных с осуществлением предпринимательской деятельности, и электроснабжение которых предусматривается по одному источнику, и для заявителей, осуществляющих технологическое присоединение путем перераспределения мощности, если технологическое присоединение осуществляется к электрическим сетям, уровень напряжения которых составляет до 20 кВ включительно, и если расстояние от существующих электрических сетей необходимого класса напряжения до границ участка заявителя, на котором расположены присоединяемые энергопринимающие устройства, составляет не более



кад. №50:11:0020302:486

канализация

Отрадное

Клиническая
больница Медси

ВЗУ

ЖК Отрада

Пятницкая ул.

Этюд Фамили Клаб

Пятницкое ш.

Микрогород в лесу

Лесная ул.

Р-117

Транс

ОБИ

Отрада