

ДОГОВОР АРЕНДЫ
находящегося в государственной собственности
земельного участка
№ 12143-2

г. Москва

«30» сентября 2006 г.

Министерство имущественных отношений Московской области (ОГРН 1025005245055, что подтверждается свидетельством серия 50 № 000606155, ИНН 7725131814, что подтверждается свидетельством серия 50 № 003086091), в дальнейшем именуемое «Арендодатель», в лице первого заместителя министра имущественных отношений Правительства Московской области Шестак Ирины Степановны, действующей на основании Положения о Министерстве имущественных отношений Московской области, утвержденного постановлением Правительства Московской области от 06.02.2004 № 59/4, приказа Министерства имущественных отношений Московской области от 05.10.2005 № 640к «О праве подписи», и государственное унитарное предприятие Московской области «Наследие», запись о котором внесена в Единый государственный реестр юридических лиц ИМНС РФ по г. Красногорску Московской области 01.11.2002 за основным государственным регистрационным номером 1025002871508 (свидетельство серия 50 № 005435088), ИНН 5000001444 (свидетельство серия 50 № 002931188), в дальнейшем именуемое «Арендатор», в лице директора Еременко Александра Ивановича, действующего на основании Устава государственного унитарного предприятия Московской области «Наследие» (ГРН 2065024002778), в дальнейшем совместно именуемые «Стороны», на основании распоряжения Министерства имущественных отношений Московской области от 30.06.2006 № 961 «О предоставлении государственному унитарному предприятию Московской области «Наследие» в аренду находящегося в государственной собственности земельного участка» заключили настоящий договор аренды земельного участка, в дальнейшем именуемый «Договор», о нижеследующем:

1. Предмет Договора

1.1. Арендодатель передал, а Арендатор принял в аренду земельный участок, именуемый в дальнейшем «Земельный участок», площадью 140660 (сто сорок тысяч шестьсот шестьдесят) кв. м с кадастровым номером 50:11:002 02 18:0261, категория земель – «земли особо охраняемых территорий и объектов», в границах, указанных на кадастровом плане (приложение № 1 к Договору) и установленных на местности с учетом действующих строительных, санитарных, природоохранных, противопожарных норм, расположенный по адресным ориентирам: Московская область, Красногорский район, вблизи п. Светлые Горы.

1.2. Земельный участок предоставлен для осуществления Арендатором следующих видов деятельности (разрешенный вид использования): для объектов лечебно – оздоровительного назначения.

1.3. На Земельном участке расположены пять зданий, принадлежащих Арендатору на праве хозяйственного ведения.

2. Срок аренды

2.1. Земельный участок считается переданным Арендодателем и принятым Арендатором в аренду сроком на 49 (сорок девять) лет с 01.05.2006 по 01.05.2055 без оформления акта приема – передачи.

2.2. Стороны устанавливают, что условия заключенного Договора применяются ими с 01.05.2006.

3. Размер и условия внесения арендной платы

3.1. Размер арендной платы за Земельный участок на дату подписания Договора установлен в приложении № 2 (Расчет арендной платы) к Договору, которое является неотъемлемой частью Договора.

Размер арендной платы за неполный период (квартал) исчисляется пропорционально количеству календарных дней аренды в квартале к количеству дней данного квартала.

3.2. Арендная плата за Земельный участок вносится ежеквартально безналичным платежом на следующий бюджетный счет: р/с 4010181060000010102 Отделение № 1 МГТУ Банка России, г. Москва 705, БИК 044583001.

Получатель: Управление федерального казначейства по Московской области (Министерство имущественных отношений Московской области), ИНН 7725131814, КПП 504101001, КБК 011 1 11 05011 01 0000 120, ОКATO 46223807000.

3.3. Арендная плата вносится Арендатором в полном объеме до 15 (пятнадцатого) числа последнего месяца соответствующего квартала, если иное не предусмотрено законодательством.

Арендная плата за период с даты, указанной в пункте 2.1 Договора, до даты государственной регистрации Договора вносится Арендатором не позднее пяти рабочих дней с даты государственной регистрации Договора.

3.4. Арендная плата начисляется с даты, указанной в пункте 2.1 настоящего Договора.

Исполнением обязательств по внесению арендной платы является надлежащим образом заверенная копия платежного документа, подтверждающая факт оплаты с отметкой банка об исполнении, направленная Арендодателю в течение 5 (пяти) рабочих дней со дня принятия банком платежного поручения.

3.5. Размер арендной платы изменяется и подлежит обязательной уплате Арендатором в случае изменения административно – территориального устройства Московской области, изменения (введения) базового размера арендной платы, коэффициентов к базовым размерам арендной платы полномочным органом государственной власти Российской Федерации, Московской области и органом местного самоуправления, также в случае, указанном в пункте 3.6 Договора, в иных случаях, предусмотренных законом, без согласования с Арендатором и без внесения соответствующих изменений и (или) дополнений в Договор.

Стороны считают размер арендной платы измененным со дня введения нового базового размера арендной платы, коэффициентов к базовым размерам арендной платы, а также с даты принятия соответствующего распорядительного акта об изменении административно – территориального устройства Московской области, об изменении категории (разрешенного использования) Земельного участка.

Исчисление и уплата Арендатором арендной платы осуществляется на основании письменного уведомления об изменении арендной платы, направленного Арендатору.

3.6. Размер арендной платы также пересматривается в случае перевода Земельного участка из одной категории земель в другую или изменения разрешенного использования Земельного участка в соответствии с требованиями законодательства Российской Федерации и Московской области.

4. Права и обязанности Сторон

4.1. Арендатор имеет право:

4.1.1. Использовать Земельный участок на условиях, установленных настоящим Договором исходя из вида деятельности арендатора на данном Земельном участке.

4.1.2. С предварительного письменного согласия Арендодателя передавать Земельный участок в субаренду на срок, не превышающий срок действия Договора.

4.1.3. Передавать третьему лицу свои права и обязанности по Договору в пределах срока его действия при условии письменного уведомления Арендодателя, при этом Арендатор не позднее 15 (пятнадцати) календарных дней с момента государственной регистрации договора о передаче прав и обязанностей по Договору направляет Арендодателю пакет документов, содержащий сведения о полномочиях руководителя третьего лица, коды ОКВЭД, банковские реквизиты, нотариально заверенные копии договора, учредительных документов третьего лица,

документов, подтверждающих государственную регистрацию третьего лица и его постановку на учет в налоговом органе.

4.1.4. По истечении срока действия Договора в преимущественном порядке перед другими лицами заключить договор аренды Земельного участка на новый срок на согласованных Сторонами условиях по письменному заявлению, направленному Арендодателю не позднее, чем за 3 (три) месяца до истечения срока действия настоящего Договора.

4.2. Арендатор обязан:

4.2.1. Выполнять в полном объеме все условия Договора.

4.2.2. Использовать Земельный участок в соответствии с его целевым назначением и разрешенным видом использования.

4.2.3. Уплачивать арендную плату в размере, порядке и на условиях, установленных Договором, в течение 5 (пяти) рабочих дней после оплаты направить Арендодателю платежный документ, подтверждающий факт оплаты.

4.2.4. В случае направления Арендатору письменного предупреждения о неисполнении им обязательств по внесению арендной платы, Арендатор обязан внести арендную плату в течение 5 (пяти) рабочих дней со дня получения такого предупреждения.

4.2.5. Обеспечивать Арендодателю, представителям органов государственного земельного контроля доступ на Земельный участок по их требованию.

4.2.6. Соблюдать установленный режим использования земель в соответствии с законодательством Российской Федерации и Московской области.

4.2.7. Письменно в десятидневный срок уведомлять Арендодателя об изменении исполнительных органов и (или) своих реквизитов, включая ИНН, КПП, почтовый адрес, контактный телефон.

4.2.8. Предоставлять Арендодателю справку о значениях повышающего коэффициента (Пкд), коэффициента, учитывающего местоположение Земельного участка на территории муниципального образования (Км), и (или) иных коэффициентов в соответствии с законодательством Московской области, в срок до 15 января каждого года, но не позднее 30 (тридцати) календарных дней с даты принятия соответствующего распорядительного акта.

4.2.9. После подписания договора (дополнительных соглашений к нему) в срок не позднее 10 (десяти) рабочих дней направить его (их) на государственную регистрацию в учреждение юстиции по государственной регистрации прав на недвижимое имущество и сделок с ним.

4.2.10. Выполнять условия эксплуатации подземных и наземных коммуникаций, сооружений, дорог, проездов и не препятствовать их ремонту и обслуживанию.

4.2.11. В случае передачи (продажи) объектов недвижимости, расположенных на Земельном участке, другому лицу или использования этого имущества в качестве вклада в уставной капитал, в срок не позднее 10 (десяти) календарных дней после перехода прав собственности на указанные объекты уведомлять Арендодателя в письменной форме с приложением нотариально заверенных копий документов, подтверждающих переход прав к третьим лицам на объекты недвижимости, включая земельные участки.

4.2.12. В случае передачи прав и обязанностей по Договору третьим лицам направить Арендодателю нотариально заверенную копию соответствующего договора и учредительные документы нового арендатора в срок не позднее 3 (трех) рабочих дней с даты государственной регистрации договора о передаче прав и обязанностей.

4.2.13. При досрочном расторжении настоящего Договора или по истечении его срока стоимость изменений произведенных без разрешения Арендодателя на Земельном участке возмещению не подлежат.

4.2.14. По истечении срока Договора вернуть Земельный участок Арендодателю в течение 10 (десяти) календарных дней в состоянии, пригодном для его дальнейшего использования по целевому назначению.

4.2.15. Осуществлять застройку Земельного участка на основании проектной документации, прошедшей в установленном законодательством порядке согласование и государственную экспертизу, и разрешения на строительство.

4.2.16. Соблюдать режим использования территории водоохраных зон водных объектов и их прибрежных защитных полос на части Земельного участка, расположенной в этой зоне.

4.3. Арендодатель имеет право:

4.3.1. Требовать досрочного расторжения Договора при использовании Земельного участка не в соответствии с его целевым назначением (разрешенным использованием), а также при использовании способами, приводящими к его порче, при невнесении арендной платы более, чем за 6 (шесть) месяцев, в иных случаях, установленных законом.

4.3.2. На беспрепятственный доступ на территорию Земельного участка с целью его осмотра на предмет соблюдения условий настоящего Договора.

4.3.3. На возмещение убытков, причиненных ухудшением качества Земельного участка и экологической обстановки в результате хозяйственной деятельности Арендатора, а также по иным основаниям, предусмотренным законодательством Российской Федерации и Московской области.

4.4. Арендодатель обязан:

4.4.1. Выполнять в полном объеме все условия Договора.

4.4.2. Письменно уведомить Арендатора об изменении номеров счетов и почтовых реквизитов.

4.5. Арендатор и Арендодатель имеют иные права и несут иные обязанности, установленные законодательством Российской Федерации и Московской области.

5. Ответственность Сторон

5.1. За неисполнение или ненадлежащее исполнение условий Договора Стороны несут ответственность в соответствии с Договором, законодательством Российской Федерации и Московской области.

5.2. За нарушение срока внесения арендной платы по Договору, в том числе в связи с неправильным исчислением арендной платы, Арендатор уплачивает Арендодателю неустойку в размере 0,05 % от неуплаченной суммы за каждый день просрочки.

5.3. Ответственность Сторон за нарушения условий Договора, вызванные действием обстоятельств непреодолимой силы, регулируется законодательством Российской Федерации.

6. Изменение, расторжение и прекращение Договора

6.1. Все изменения и (или) дополнения к Договору оформляются путем подписания Сторонами дополнительного соглашения, за исключением случаев, установленных Договором.

6.2. Договор может быть расторгнут по требованию Арендодателя по решению суда на основании и в порядке, установленном гражданским законодательством, а также в случаях, указанных в пункте 4.3.1.

6.3. Стороны договорились, что окончание срока действия Договора влечет прекращение обязательств Сторон без направления об этом уведомления.

7. Рассмотрение и урегулирование споров

7.1. Все споры между Сторонами, возникающие по Договору, разрешаются в соответствии с законодательством Российской Федерации, Московской области и подлежат рассмотрению в Арбитражном суде Московской области.

8. Прочие условия Договора

8.1. Договор считается заключенным с момента его государственной регистрации в учреждении юстиции по государственной регистрации прав на недвижимое имущество и сделок с ним.

8.2. Расходы по государственной регистрации Договора, изменений и (или) дополнений к нему возлагаются на Арендатора.

8.3. Настоящий Договор составлен в 3 (трех) экземплярах, имеющих одинаковую юридическую силу – по одному для каждой из Сторон, один экземпляр

для учреждения юстиции по государственной регистрации прав на недвижимое имущество и сделок с ним.

9. Приложения

Приложение № 1. Кадастровый план Земельного участка.
Приложение № 2. Расчет арендной платы с 01.01.2006.
Все приложения являются неотъемлемой частью Договора.

10. Реквизиты Сторон

Арендодатель

Место нахождения:
143969, Московская область,
г. Реутов, Юбилейный проспект, д. 54

Банковские реквизиты:
ИНН 5000001451, КПП 502401001
Министерство финансов Московской
области (ИНН 7725131814,
Министерство имущественных
отношений Московской области,
л/с 03000000704)
т/с 40201810940020100001,
к/с 3010181040000000225,
БИК 044525225, Сбербанк России
г. Москва

Первый заместитель министра
имущественных отношений
Правительства Московской области



И.С. Шестак

Арендатор

Место нахождения:
143400, Московская область,
г. Красногорск, ул. Ленина, д. 4,
каб. 313

Банковские реквизиты:
р/с 40602810214000000012,
ЗАО «Эталонбанк» г. Москва,
к/с 30101810400000000988,
БИК 044552988

Директор
государственного унитарного
предприятия Московской области
«Наследие»



А.И. Еременко

Главное управление Федеральной регистрационной службы по Московской области	
Номер регистрационного округа	50
Произведена государственная регистрация	договор аренды
Дата регистрации	05 сентября 2006
Номер регистрации	50-50-11/044/2006-114
Регистратор	Тетурова Г.А.
(подпись)	(Ф.И.О.)

В.1

Отдел по Красногорскому району Управления Роснедвижимости по Московской области
 (наименование органа (организации), осуществляющего государственный кадастровый учет земельных участков)

КАДАСТРОВЫЙ ПЛАН ЗЕМЕЛЬНОГО УЧАСТКА (выписка из государственного земельного кадастра)
 "19" 06 2006г. № 11/1/06 - 28533

1 Кадастровый номер 50:11:002 02 18:0261 2 Лист № 1 3 Всего листов 22

Общие сведения

4 Предыдущие номера -
 5 Наименование участка Землепользование 6 -
 7 Местоположение Московская область, Красногорский район, вблизи и, Светлые Горы

8 Категория земель:	Земли особо охраняемых территорий				Категория
8.1 Земли сельскохозяйственного назначения	Земли поселений	Земли промышленности, транспорта, связи, радиосвязи, телевидения, информатики, космического обеспечения, энергетики, обороны и иного назначения	Земли лесного фонда	Земли водного фонда	Земли запаса
-	-	весь	-	-	не установлена

9 Разрешенное использование /назначение/: для объектов лечебно-оздоровительного назначения

10 Фактическое использование /характер деятельности/: -

11 Площадь: 140660 кв.м. 12 Нормативная цена - 13 Ставка земельного налога: - 14 Базовая ставка арендной платы: -

15 Сведения о правах: Правообладатель Вид права Государственная собственность Особые отметки

16 Особые отметки: План изготовлен в 4 экземплярах, имеющих одинаковую юридическую силу. Площадь земельного участка соответствует материалам межевания.

17 Цель предоставления выписки: В соответствии с заявлением



18 Дополнительные сведения для регистрации сделки, в результате которой образован земельный участок
 18.1 Регист. районный номер документа в ОКУ: 11/06-1625
 18.2 Номера образованных участков: -
 18.3 Номер ликвидированных участков: -

Начальник отдела по Красногорскому району Управления Роснедвижимости по МО М.П. /Шелковников А.Ю./
 Должность: _____
 Фамилия И.О. _____

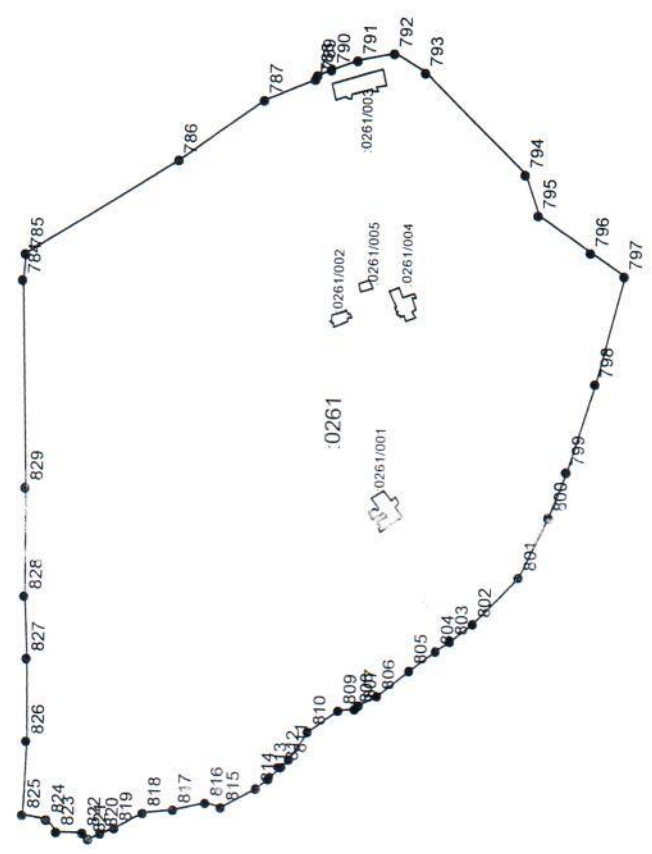
КАДАСТРОВЫЙ ПЛАН ЗЕМЕЛЬНОГО УЧАСТКА (внесена из государственного земельного кадастра)

В.2

2 Лист № 2

1 Кадастровый номер 50:11:002 02 18:0261

3 План (чертеж, схема) границ земельного участка



4 Масштаб 1:5000

Начальник отдела по Красногорскому району, Управления Роснедвижимости по МО


Должность

М.П.

подпись, дата

/Шелковников А.Ю./
Фамилия И.О.

19.06.06



Кадастровый номер 50:11:002 02 18:0261

2 Лист 3

3 Сведения о частях земельного участка и обременениях

№ п/п	Учетный кадастровый номер части	Площадь и ед. изм.	Характеристика части
1	2	3	4
1	001	300 кв.м.	Занята лечебным корпусом №2, инв.№30-6725/лит.А, лит.А,А1,А2,а,а1
2	002	86 кв.м.	Занята жилым домом №2, инв.№30-6592/лит.Б, лит.Б,Б1,б,б1
3	003	369 кв.м.	Занята жилым домом №1, инв.№30-6591/лит.В, лит.В,В1
4	004	226 кв.м.	Занята столовой, инв.№30-6592/лит.Д, лит.Д, Д1,Д2,Д3, д1, д2, д3, д4
5	005	50 кв.м.	Занята складом, артекти-ажинной, инв.30-6592/лит.Е, лит.Е,Е1



Начальник отдела по Красногорскому району Управления Роснедвижимости по МО М.П.

Должность

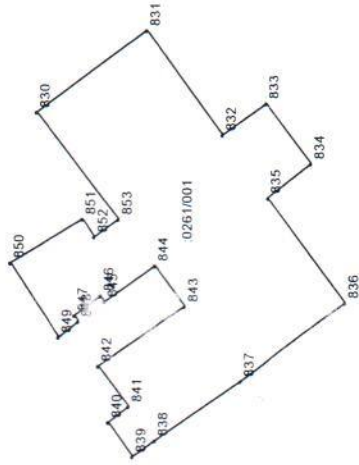
/Шелковников А.Ю./
Фамилия И.О.

КАДАСТРОВЫЙ ПЛАН ЗЕМЕЛЬНОГО УЧАСТКА (выписка из государственного земельного кадастра)


2 Лист № 4

1 Кадастровый номер 50:11:002 02 18:0261

3 План (чертеж, схема) границ части земельного участка Учетный кадастровый номер /001



4 Масштаб 1:500



Начальник отдела по Красногорскому району Управления Роснедвижимости по МО

/Шелковников А.Ю./

Должность

Фамилия И.О.

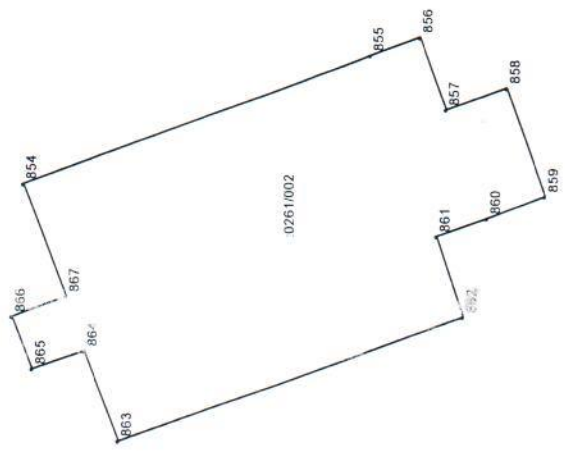
19.06.06

КАДАСТРОВЫЙ ПЛАН ЗЕМЕЛЬНОГО УЧАСТКА (выписка из государственного земельного кадастра)

2 Лист № 5

1 Кадастровый номер 50:11:002 02 18:0261

3 План (чертеж, схема) границ части земельного участка Учетный кадастровый номер /002



4 Масштаб 1:200

Начальник отдела по Красногорскому району, Управления Роснедвижимости по МО


Должность

/Шелковников А.Ю./

Фамилия И.О.

подпись, дата

19.06.06

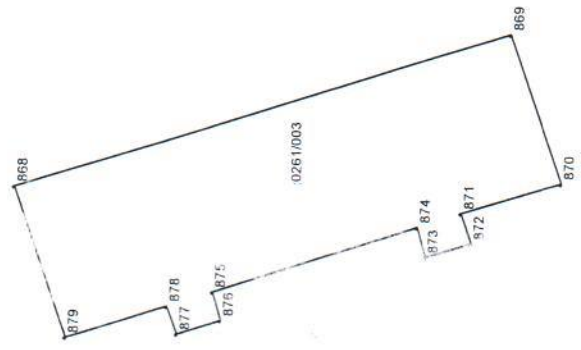


КАДАСТРОВЫЙ ПЛАН ЗЕМЕЛЬНОГО УЧАСТКА (выписка из государственного земельного кадастра)

1 Кадастровый номер 50:11:002 02 18:0261

2 Лист № 6

3 План (чертеж, схема) границ части земельного участка Учетный кадастровый номер /003



4 Масштаб 1:500

Начальник отдела по Красногорскому району Управления Роснедвижимости по МО

Должность

/Шелковников А.Ю./

Фамилия И.О.

подпись, дата

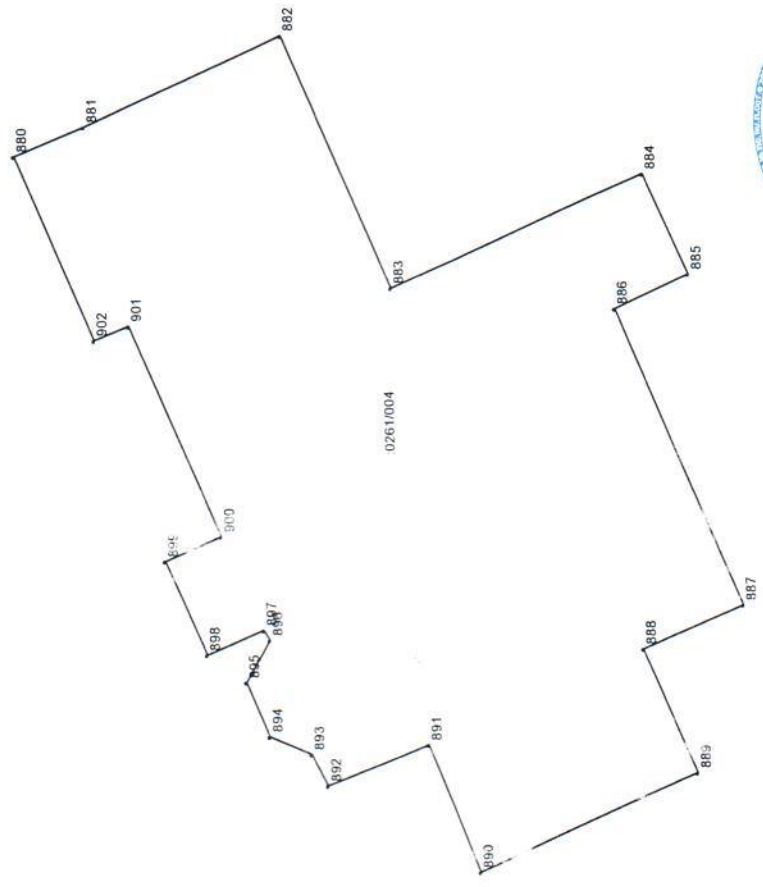
19.06.2022



КАДАСТРОВЫЙ ПЛАН ЗЕМЕЛЬНОГО УЧАСТКА (выписка из государственного кадастра)

1 Кадастровый номер 50:11:002 02 18:0261

3 План (чертеж, схема) границ части земельного участка Учетный кадастровый номер /004



4 Масштаб 1:200

Начальник отдела по Красногорскому району Управления Росреестра в Московской области по МО

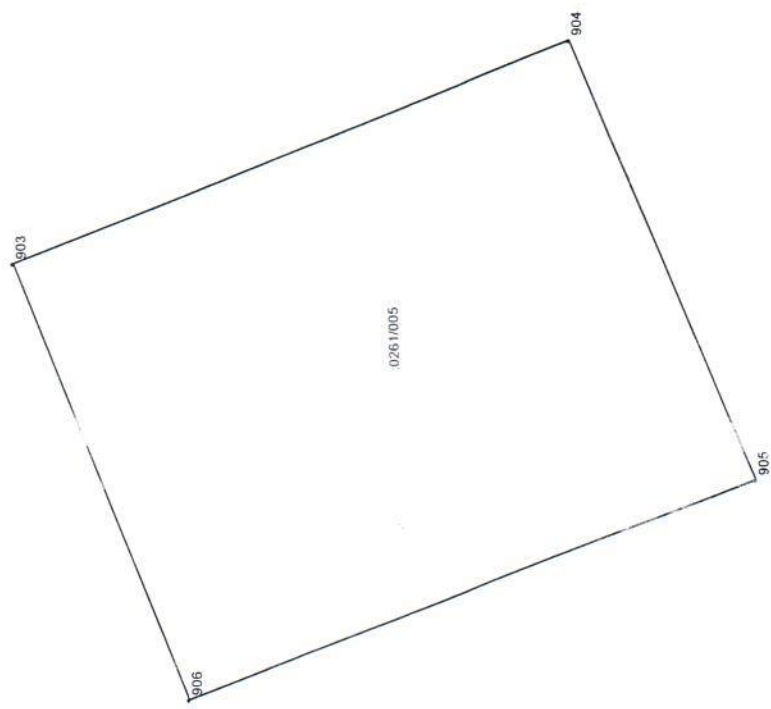
/Шелковников А.Ю./
Фамилия И.О.

подпись, дата
19.06.06

Должность

КАДАСТРОВЫЙ ПЛАН ЗЕМЕЛЬНОГО УЧАСТКА (выписка из государственного земельного кадастра)

2 Лист № 8

1	Кадастровый номер 50:11:002 02 18:0261
3	План (чертеж, схема) границ части земельного участка Учетный кадастровый номер /005
	
4	Масштаб 1:100



Начальник отдела по Красногорскому району Управления Роснедвижимости по МО
 Должность

/Шелковников А.Ю./
 Фамилия И.О.

19.06.06

Приложение № 2
к договору аренды земельного участка
от 30.06.2006 № 12143 - Z

РАСЧЕТ АРЕНДНОЙ ПЛАТЫ С 01.01.2006

1. Порядок определения размера арендной платы

С 01.01.2006 размер платы за аренду Земельного участка определяется в соответствии со статьей 9 Закона Московской области от 07.06.1996 № 23/96 – ОЗ «О регулировании земельных отношений в Московской области» по формуле:

$$Ап = Аб \times Кд \times Пкд \times Км \times S, \text{ где}$$

Ап – арендная плата, руб.;
Аб – базовый размер арендной платы, руб./кв. м;
Кд – коэффициент, учитывающий условия использования арендатором земельного участка или вид деятельности арендатора на земельном участке;
Пкд – повышающий коэффициент;
Км – коэффициент, учитывающий местоположение земельного участка на территории муниципального образования;
S – площадь арендуемого земельного участка, кв. м.

2. Расчет арендной платы

$$Ап = 1,255 \times 3,00 \times 1,00 \times 10,00 \times 140660,00 = 5295849,00$$

С 01.01.2006 размер годовой арендной платы за Земельный участок составляет 5295849 (пять миллионов двести девяносто пять тысяч восемьсот сорок девять) рублей 00 (ноль) копеек.

Размер ежеквартальной арендной платы за Земельный участок в 2006 году составляет 1323962 (один миллион триста двадцать три тысячи девятьсот шестьдесят два) рубля 25 (двадцать пять) копеек.

Арендная плата за Земельный участок вносится ежеквартально безналичным платежом на следующий бюджетный счет: р/с 40101810600000010102 Отделение № 1 МГТУ Банка России, г. Москва 705, БИК 044583001.

Получатель: Управление федерального казначейства по Московской области (Министерство имущественных отношений Московской области), ИНН 7725131814, КПП 504101001, КБК 011 1 11 05011 01 0000 120, ОКАТО 46223807000.

Арендодатель

Первый заместитель министра
имущественных отношений
Правительства Московской области



И.С. Шестак

М.П.

Арендатор

Директор
государственного унитарного
предприятия «Наследие» Московской области



А.И. Еременко

М.П.

Прошито, пронумеровано на 14 (четырнадцать) листах
и скреплено печатями
Министерство имущественных
отношений Московской области

Первый заместитель министра



2006 г.

Государственное унитарное
предприятие Московской области
«Наследие»

Директор

А.И. Дременко



ДОГОВОР № 8/30
уступки прав и обязанностей

г. Москва

«23» июля 2007г.

Государственное унитарное предприятие Московской области «Наследие» (ГУП МО «Наследие»), зарегистрированное Московской регистрационной палатой 21 июня 1995 года № 037.242, запись о регистрации в ЕГРЮЛ внесена ИМНС России по г. Красногорск Московской области 01 ноября 2002 года, за ОГРН 1025002871508, ИНН 5000001444, КПП 502401001, адрес местонахождения: 143400, РФ, Московская область, г. Красногорск, ул. Ленина д. 4, каб. 313, в лице директора Вахрушева Е.А. действующего на основании Устава, именуемое в дальнейшем «Цедент», с одной стороны, и

Общество с ограниченной ответственностью «Золотой возраст», зарегистрированное Межрайонной инспекцией Федеральной налоговой службы № 46 по Москва 15.08.2005 года за ОГРН 1057747821636, ИНН 7717538170, КПП 770501001 (Свидетельство серия 77 № 006379125 от 15.08.2005 г.), адрес места нахождения: 115093, РФ, г. Москва, ул. Щипок, д. 18, стр. 2, в лице Генерального директора Рыжкова Константина Валентиновича, действующего на основании Устава и Протокола Внеочередного общего собрания участников от 01.03.2007 года, именуемое в дальнейшем «Цессионарий», с другой стороны,

в дальнейшем совместно именуемые «Стороны», заключили настоящий Договор (далее - «Договор»), о нижеследующем:

1. Предмет Договора.

1.1 «Цедент» уступает, а «Цессионарий» приобретает права и обязанности в полном объеме, принадлежащие «Цеденту» в соответствии с Договором аренды находящегося в государственной собственности земельного участка от 30.06.2006 № 12143-Z, заключенным между Министерством имущественных отношений Московской области и ГУП МО «Наследие» (далее — Договор аренды).

1.2 По Договору аренды Министерство имущественных отношений Московской области (арендодатель) передало в аренду «Цеденту» земельный участок площадью 146 660 кв.м., кадастровый номер 50:11:002 02 18:0261, земля «особо охраняемых территорий и объектов» местоположение: Московская область, Красногорский район, вблизи пос. Светлые горы, сроком на 49 лет. По договору аренды «Цедент» обязуется ежеквартально уплачивать арендную плату, а также нести иные обязанности по договору.

Права и обязанности по Договору аренды передаются «Цедентом» «Цессионарию» в объеме, существующем на момент подписания настоящего Договора.

1.3 «Цедент» гарантирует, что на момент подписания настоящего Договора права и обязанности действительны, никому не переданы, не обещаны и принадлежат «Цеденту» в полном объеме. «Цедент» гарантирует, что у «Цедента» отсутствует задолженность по уплате арендной платы и иным платежам, предусмотренным Договором аренды.

2. Порядок исполнения Договора

2.1. Права и обязанности по Договору аренды переходят от «Цедента» к «Цессионарию» с момента государственной регистрации настоящего Договора и перехода

права аренды к «Цессионарию». «Цедент» передает «Цессионарию» все необходимые документы (п. 3.2. Договора) и оригинал договора аренды № 12143-Z от 30.06.2006 г. после государственной регистрации настоящего договора.

3. Права и обязанности Сторон

3.1. «Цедент» обязуется самостоятельно в течение 5 (пяти) дней, с момента подписания настоящего Договора, подать документы на государственную регистрацию настоящего Договора и перехода прав аренды к «Цессионарию», а также в соответствии со ст. 22 Земельного кодекса РФ и пунктом 4.1.3. Договора аренды направить в Министерство имущественных отношений Московской области письменное уведомление о передаче прав и обязанностей по договору аренды «Цессионарию»

3.2. «Цедент» обязуется передать «Цессионарию» все документы, подтверждающие уступку прав и обязанностей по договору аренды № 12143-Z от 30.06.2006 г, по Акту приема-передачи документов, в том числе:

- настоящий Договор, зарегистрированный в УФРС по МО;
- оригинал Договора аренды от 30.06.2006 № 12144-Z;
- копию письма – уведомления согласно п. 3.1. настоящего Договора;
- документы, подтверждающие отсутствие задолженности по арендной плате;
- иные документы,

а также сообщить иные сведения, имеющие значение для осуществления прав и исполнения обязанностей по Договору аренды.

3.3. «Цессионарий» обязуется принять уступаемые права и обязанности.

3.4. «Цессионарий» обязуется оплатить «Цеденту» сумму, указанную в статье 4 настоящего Договора.

4. Цена договора и порядок расчетов

4.1. Цена уступаемых «Цедентом» «Цессионарию» прав и обязанностей, являющихся предметом настоящего Договора (Цена договора) составляет 350 000 (триста пятьдесят тысяч) рублей, включая НДС – 18 % - 53 389-83 (пятьдесят три тысячи триста восемьдесят девять тысяч рублей 83 копейки).

4.2. «Цессионарий» обязуется перечислить цену договора, указанную в п. 4.1. , на расчетный счет «Цедента», указанный в статье 9 договора, в течение 5 (пяти) рабочих дней с момента регистрации настоящего Договора.

4.3. «Цессионарий» обязуется возместить «Цеденту» все понесенные им и документально подтвержденные издержки, связанные с государственной регистрацией настоящего Договора и перехода прав аренды к «Цессионарию», в течение 5 (пяти) рабочих дней с даты получения требования «Цедента» и подтверждающих понесенные расходы документов.

5. Ответственность Сторон.

5.1. В случае неисполнения или ненадлежащего исполнения своих обязательств по настоящему Договору, Стороны несут ответственность в соответствии с законодательством Российской Федерации.

6. Срок действия Договора.

6.1. Настоящий Договор вступает в законную силу с момента его государственной регистрации и действует до момента полного исполнения обязательства, предусмотренных Договором.

7. Применимое право и порядок рассмотрения споров.

7.1. Во всем остальном, что не предусмотрено настоящим Договором, Стороны будут руководствоваться действующим законодательством Российской Федерации.

7.2. Разногласия, возникающие в связи с исполнением настоящего Договора, Стороны разрешают путем переговоров. В случае недостижения согласия, спор будет рассматриваться в Арбитражном суде Московской области.

8. Прочие условия.

8.1. Настоящий Договор составлен в 4-х экземплярах, имеющих одинаковую юридическую силу, по одному для каждой из Сторон, один экземпляр для регистрирующего органа и один экземпляр для Московской области.

8.2. Все изменения и дополнения к настоящему Договору действительны только при условии их оформления в письменном виде уполномоченными представителями сторон.

9. Адреса и банковские реквизиты сторон.

Цедент: ГУП МО «Наследие»

143400, Московская область, г. Красногорск, ул. Ленина, д.4, к 313
Почтовый адрес: 105203, г. Москва, ул. Нижняя Первомайская, д. 81.
Тел./факс: 465-27-61
ИНН 5000001444
р/с 406 028 10 2 1400 0000012
в ОАО «Эталонбанк» г. Москва
к/с 30101 810 4 0000 0000988
БИК 044552988
ОКПО 02921626 КПП 502401001

Управление Федеральной регистрационной службы по Московской области
Номер регистрационного округа <u>50</u>
Проведена государственная регистрация <u>договора</u>
Дата регистрации <u>14 сентября 2007 г.</u>
Номер регистрации <u>50-50-1/048/2007-400</u>
Регистратор <u>Попылова Е.А.</u>

Цессионарий: ООО «Золотой возраст»

115093, г. Москва, ул. Щипок, д. 18, стр. 2
ИНН 7717538170 КПП 770501001
р/с 40702810900760037825 в ЗАО «ГЛОБЭКС-БАНК»
к/с 301018100000000000243
БИК 044525243
ОКПО 78511339, ОКВЭД 65.23.3



ЦЕДЕНТ



ЦЕССИОНАРИЙ





Плато, пронумеровано и
сдано лезвием 3
ЛТИ) листа
/Рыжков К.В./
Вахрушев Е.А./



Дополнительное соглашение № 1
к договору аренды находящегося в государственной собственности земельного участка
№ 12143 – Z от 30.06.2006
(номер регистрации 50 – 50 – 11/047/2006 – 114 от 05.09.2006)

Московская область, г. Красногорск

«26» сентября 2011 г.

Министерство имущественных отношений Московской области, ИНН 7725131814, запись о котором внесена Инспекцией МНС России по г. Реутову Московской области в Единый государственный реестр юридических лиц 25.12.2002 за основным государственным регистрационным номером 1025005245055 (свидетельство серия 50 № 000606155), в лице министра имущественных отношений Правительства Московской области Витринского Валентина Михайловича, действующего на основании Положения о Министерстве имущественных отношений Московской области, утвержденного постановлением Правительства Московской области от 29.10.2007 № 842/27, постановления Губернатора Московской области от 22.01.2010 № 6–ПГ «О назначении Витринского В.М.», в дальнейшем именуемое «Арендодатель»,

Общество с ограниченной ответственностью «Золотой Возраст» (далее – ООО «Золотой Возраст»), ИНН 7717538170, запись о котором внесена Межрайонной инспекцией Федеральной налоговой службы № 46 по городу Москве в Единый государственный реестр юридических лиц 15.08.2005 за основным государственным регистрационным номером 1057747821636 (свидетельство серия 77 № 006379125), в лице генерального директора ООО «Золотой Возраст» Рыжкова Константина Валентиновича, действующего на основании Устава, в дальнейшем именуемое «Арендатор»,

в дальнейшем совместно именуемые «Стороны»,

на основании постановления Правительства Московской области от 09.06.2011 № 539/21 «О включении земельного участка в границы д. Аристово сельского поселения Отраденское Красногорского муниципального района» заключили настоящее соглашение (далее – Соглашение) о нижеследующем:

1. Пункт 1.1 Договора аренды находящегося в государственной собственности земельного участка № 12143 – Z от 30.06.2006 (далее – Договор) изложить в следующей редакции:

«1.1. Арендодатель передал, а Арендатор принял в аренду земельный участок, именуемый в дальнейшем «Земельный участок», площадью 140660 (сто сорок тысяч шестьсот шестьдесят) кв. м с кадастровым номером 50:11:0020218:261, категория земель «земли населенных пунктов», местоположение: установлено относительно ориентира, расположенного в границах участка, почтовый адрес ориентира: Московская область, Красногорский район, вблизи п. Светлые Горы».

2. Пункт 1.2 Договора изложить в следующей редакции:

«1.2. Земельный участок предоставлен для осуществления Арендатором следующих видов деятельности (вид разрешенного использования): для комплексного освоения в целях жилищного строительства».

3. Настоящее соглашение считается заключенным с даты его государственной регистрации в установленном законом порядке.

4. Настоящее соглашение составлено в трех экземплярах, имеющих одинаковую юридическую силу, по одному для каждой из Сторон и один экземпляр для регистрирующего органа.

Реквизиты и подписи Сторон:

Арендодатель

**Министерство имущественных
отношений Московской области**

Юридический адрес:

143969, Московская область,
г. Реутов, Юбилейный проспект, д. 54

Почтовый адрес:

143407, Московская область,
г. Красногорск – 7, бульвар Строителей, д. 1

Банковские реквизиты:

ИНН 5000001451, КПП 502401001,
Министерство финансов Московской
области л/с 02482000010 в УФК по
Московской области (Министерство
имущественных отношений Московской
области, л/с 03482000760 в Управлении
областного казначейства Министерства
финансов Московской области)
т/с 40201810000000000104, БИК
044583001, Отделение 1 Московского ГТУ
Банка России г. Москва,
ОКАТО 46223501000

Министр
имущественных отношений
Правительства Московской области



Витринский В.М.

М.П.

Арендатор

ООО «Золотой Возраст»

Юридический адрес:

119415, г. Москва, ул. Удальцова, д. 1А

Почтовый адрес:

119415, г. Москва, ул. Удальцова, д. 1А

Банковские реквизиты:

р/с 40702810900760037825,
ЗАО «Глобэксбанк» г. Москва,
к/с 30101810000000000243,
БИК 044525243

Генеральный директор
ООО «Золотой Возраст»



Рыжков К.В.

Управление Федеральной службы государственной
регистрации, кадастра и картографии по
Московской области

№ регистрации округа 50

Идентификационный номер государственной регистрации
Дополнительного соглашения

Дата регистрации 03 НОЯ 2011

№ регистрации 50-50-09/101/2011-029

Восстановитель (подпись) Волков И. А. (Ф.И.О.)

ДОПОЛНИТЕЛЬНОЕ СОГЛАШЕНИЕ №2

к договору аренды земельного участка № 12143-Z от 30.06.2006
(зарегистрирован 02.09.2005 №50-50-11/047/2006-114),
находящегося в собственности Московской области

Московская область, г. Красногорск

«31» марта 2015 г.

Министерство имущественных отношений Московской области, (далее - Минмособлимушество) ИНН 7725131814, запись о котором внесена инспекцией МНС России по г. Реутову Московской области в Единый государственный реестр юридических лиц 25.12.2002 за основным государственным регистрационным номером 1025005245055, в лице министра имущественных отношений Московской области Аверкиева Андрея Владимировича, действующего на основании Положения о Минмособлимушестве, утвержденного постановлением Правительства Московской области от 29.10.2007 № 842/27, именуемый в дальнейшем «Арендодатель»,

Общество с ограниченной ответственностью «Золотой возраст» (далее – ООО «Золотой возраст»), ИНН 7717538170, запись о котором внесена Межрайонной инспекцией Федеральной налоговой службы № 46 по г. Москве в Единый государственный реестр юридических лиц 15.08.2005 за основным государственным регистрационным номером 1057747821636, именуемое далее «Арендатор», в лице Генерального директора Фёдорова Геннадия Борисовича, действующего на основании Устава, в дальнейшем именуемые «Стороны»,

в соответствии с распоряжением Минмособлимушества от 23.03.2015 № 12ВР-420 «О внесении изменений в договор аренды находящегося в государственной собственности земельного участка № 12143-Z от 30.06.2006 в связи с разделом земельного участка с кадастровым номером 50:11:0020218:261, площадью 140 660 кв.м, расположенного в Московской области, Красногорский район, вблизи п. Светлые Горы, на пятьдесят три земельных участка» заключили настоящее дополнительное соглашение № 2 (далее – Соглашение) к договору аренды земельного участка № 12143-Z от 30.06.2006, находящегося в собственности Московской области, (зарегистрирован 01.11.2006 № 50-50-98/020/2006-418) о нижеследующем:

1. Пункт 1.1 Договора аренды № 12143-Z от 30.06.2006 изложить в следующей редакции:

« 1.1. Арендодатель передает, а Арендатор принимает в аренду земельные участки, именуемые в дальнейшем «Земельные участки», местонахождение: Московская область, Красногорский район, вблизи п. Светлые Горы, категория земель «земли населенных пунктов» со следующими кадастровыми номерами и площадью:

№	Кадастровый номер	Площадь (кв.м)
1	50:11:0020218:1203	11 912
2	50:11:0020218:1204	297
3	50:11:0020218:1205	781
4	50:11:0020218:1206	48
5	50:11:0020218:1207	61
6	50:11:0020218:1208	6 666
7	50:11:0020218:1209	1 922
8	50:11:0020218:1210	8 255
9	50:11:0020218:1211	2 758
10	50:11:0020218:1212	2 311
11	50:11:0020218:1213	877
12	50:11:0020218:1214	644
13	50:11:0020218:1215	945
14	50:11:0020218:1216	136
15	50:11:0020218:1217	10 753
16	50:11:0020218:1218	1 245
17	50:11:0020218:1219	457
18	50:11:0020218:1220	2 279
19	50:11:0020218:1221	347
20	50:11:0020218:1222	5 239
21	50:11:0020218:1223	67
22	50:11:0020218:1224	124
23	50:11:0020218:1225	6 747
24	50:11:0020218:1226	9 228
25	50:11:0020218:1227	5 622
26	50:11:0020218:1228	257
27	50:11:0020218:1229	4 543
28	50:11:0020218:1230	3 940
29	50:11:0020218:1231	2 095
30	50:11:0020218:1232	1 904
31	50:11:0020218:1233	1 496
32	50:11:0020218:1234	349
33	50:11:0020218:1235	527
34	50:11:0020218:1236	2 267
35	50:11:0020218:1237	1 885
36	50:11:0020218:1238	2 848
37	50:11:0020218:1239	1 040
38	50:11:0020218:1240	1 184
39	50:11:0020218:1241	3 314
40	50:11:0020218:1242	75
41	50:11:0020218:1243	136

42	50:11:0020218:1244	168
43	50:11:0020218:1245	1 778
44	50:11:0020218:1246	6 048
45	50:11:0020218:1247	49
46	50:11:0020218:1248	50
47	50:11:0020218:1249	564
48	50:11:0020218:1250	7 355
49	50:11:0020218:1251	8 314
50	50:11:0020218:1252	682
51	50:11:0020218:1253	2 089
52	50:11:0020218:1254	3 461
53	50:11:0020218:1255	2 521

2. Настоящее Соглашение считается заключенным с даты его государственной регистрации.

3. Соглашение составлено в трех экземплярах, имеющих одинаковую юридическую силу, из которых по одному экземпляру хранится у Сторон, один экземпляр передается в орган, осуществляющий государственную регистрацию прав на недвижимое имущество и сделок с ним.

4. Приложение: кадастровые паспорта.

5. Реквизиты и подписи Сторон.

Арендодатель

Арендатор

Юридический адрес:

143969, Московская область,
г. Реутов, Юбилейный пр-т, д. 54

Почтовый адрес:

143407, Московская область,
г. Красногорск-7,
бульвар Строителей, д. 1

ИНН 7725131814,

КПП 504101001

Юридический адрес:

141107, Московская область, г. Щелково,
мкр. Богородский, д.10, корп.2

Почтовый адрес:

141107, Московская область, г. Щелково,
мкр. Богородский, д.10, корп.2

ИНН 7717538170,

КПП 505001001

Министр имущественных отношений
Московской области

Генеральный директор
ООО «Золотой Возраст»

А.В. Аверкиев

Б.Г. Фёдоров



Управление Федеральной службы государственной регистрации, кадастра и картографии по Московской области

М.П.

Номер регистрационного округа 50

Примечание государственной регистрации

Дополнительного соглашения

Дата регистрации 14.01.2015

номер регистрации 50-50/011-50/011/005/2015-2515/1

Регистратор Щерба Щерба Н.П.

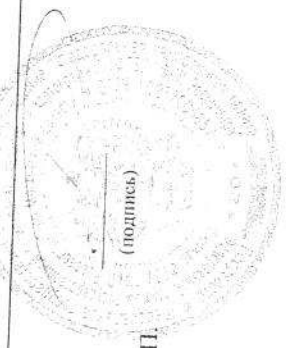


КАДАСТРОВЫЙ ПАСПОРТ ЗЕМЕЛЬНОГО УЧАСТКА
 "13" января 2015 г. № МО-15/ЗВ-10593

КП.1

1	Кадастровый номер: 50:11:0020218:1203	2	Лист № 1	3	Всего листов: 2
4	Номер кадастрового квартала: 50:11:0020218				
Общие сведения					
5	Предельные номера: 50:11:0020218:261				
7					
8	Местоположение: Московская обл., Красногорский р-н, вблизи п. Светлые Горы				
9	Категория земель: Земли населенных пунктов				
10	Разрешенное использование: Для комплексного освоения в целях жилищного строительства				
11	Площадь: 11912 кв. м				
12	Кадастровая стоимость (руб.): 132445954.40				
13	Сведения о правах: _____				
14	Особые отметки: _____				
15	Сведения о природных объектах: _____				
16	Дополнительные сведения для регистрации прав на образованные земельные участки	16.1			
		Номера образованных участков: 50:11:0020218:1203, 50:11:0020218:1204, 50:11:0020218:1205, 50:11:0020218:1206, 50:11:0020218:1207, 50:11:0020218:1208, 50:11:0020218:1209, 50:11:0020218:1210, 50:11:0020218:1211, 50:11:0020218:1212, 50:11:0020218:1213, 50:11:0020218:1214, 50:11:0020218:1215, 50:11:0020218:1216, 50:11:0020218:1217, 50:11:0020218:1218, 50:11:0020218:1219, 50:11:0020218:1220, 50:11:0020218:1221, 50:11:0020218:1222, 50:11:0020218:1223, 50:11:0020218:1224, 50:11:0020218:1225, 50:11:0020218:1226, 50:11:0020218:1227, 50:11:0020218:1228, 50:11:0020218:1229, 50:11:0020218:1230, 50:11:0020218:1231, 50:11:0020218:1232, 50:11:0020218:1233, 50:11:0020218:1234, 50:11:0020218:1235, 50:11:0020218:1236, 50:11:0020218:1237, 50:11:0020218:1238, 50:11:0020218:1239, 50:11:0020218:1240, 50:11:0020218:1241, 50:11:0020218:1242, 50:11:0020218:1243, 50:11:0020218:1244, 50:11:0020218:1245, 50:11:0020218:1246, 50:11:0020218:1247, 50:11:0020218:1248, 50:11:0020218:1249, 50:11:0020218:1250, 50:11:0020218:1251, 50:11:0020218:1252, 50:11:0020218:1253, 50:11:0020218:1254, 50:11:0020218:1255			
		16.2			
		16.3			
16.4					

Начальник Одинцовского отдела
 (наименование должности)



М.П.
 (подпись)

Е. В. Трунов
 (инициалы, фамилия)

Характер сведений государственного кадастра недвижимости (статус записи о земельном участке): Сведения о земельном участке носят временный характер. Дата истечения срока действия временного характера - 16.12.2019.

КП.2

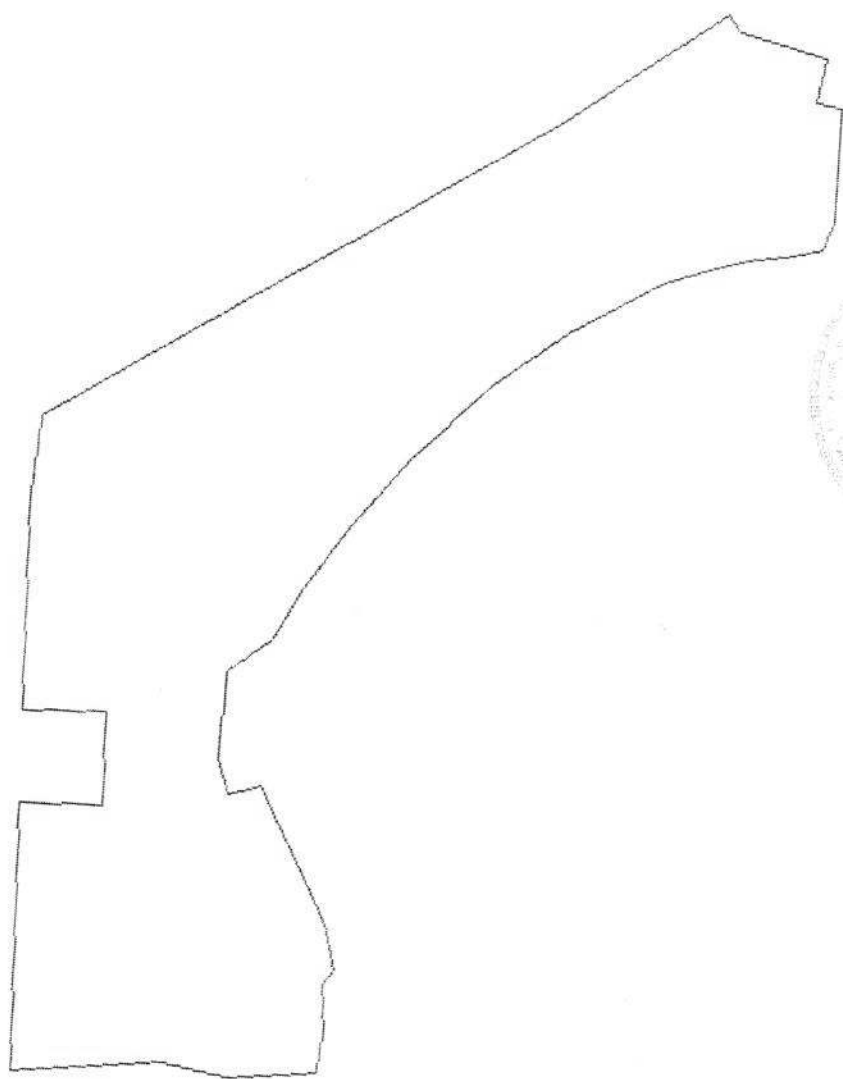
Кадastroвый номер: 50:11:0020218:1203
План (чертеж, схема) земельного участка

Всего листов: 2

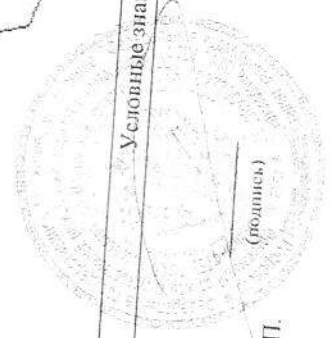
3

Лист № 2

2



Условные знаки: —



(подпись)

М.П.

Начальник Одинцовского отдела
(наименование должности)

Е. В. Грунов
(инициалы, фамилия)

5 Масштаб 1:1500

4

1

КАДАСТРОВЫЙ ПАСПОРТ ЗЕМЕЛЬНОГО УЧАСТКА
 "13" января 2015 г. № МО-15/ЗВ-10571

КП.1

1	Кадастровый номер: 50:11:0020218:1204	2	Лист № 1	3	Всего листов: 2
4	Номер кадастрового квартала: 50:11:0020218				
Общие сведения					
5	Предыдущие номера: 50:11:0020218:261				
7					
8	Местоположение: Московская обл., Красногорский р-н, вблизи п. Светлые Горы				
9	Категория земель: Земли населенных пунктов				
10	Разрешенное использование: Для комплексного освоения в целях жилищного строительства				
11	Площадь: 297+/12 кв. м				
12	Кадастровая стоимость (руб.): 3302253.90				
13	Сведения о правах: —				
14	Особые отметки: —				
15	Сведения о природных объектах: —				
16	16.1 Дополнительные сведения для регистрации прав на образованные земельные участки				
	16.2 Номер участка, преобразованного в результате выдела: —				
	16.3 Номера участков, подлежащих снятию с кадастрового учета: 50:11:0020218:261				
	16.4 Характер сведений государственного кадастра недвижимости (статус записи о земельном участке): Сведения о земельном участке носят временный характер. Дата истечения срока действия временного характера - 16.12.2019.				

Начальник Одинцовского отдела

(наименование должности)



М.П.
(подпись)

Е. В. Трунов
(инициалы, фамилия)


КАДАСТР НЕДВИЖИМОСТИ ПАСПОРТ ЗЕМЕЛЬНОГО УЧАСТКА
"1" января 2015 г. № МО-15/ЗВ-10571

1 Кадастровый номер: 50:11:0020218:1204
План (схематичная схема) земельного участка

2 Лист № 2

3

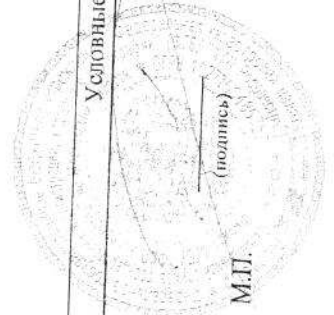
Всего листов: 2



4

5 Масштаб 1:200

Условные знаки: —



Начальник Одинцовского отдела
(наименование должности)

Е. В. Трунов
(инициалы, фамилия)

КАДАСТРОВЫЙ ПАСПОРТ ЗЕМЕЛЬНОГО УЧАСТКА
"13" января 2015 г. № МО-15/3В-10701


(полное наименование органа кадастрового учета)

КП.1

1	Кадастровый номер: 50:11:0020218:1205	2	Лист № 1	3	Всего листов: 2	
4	Номер кадастрового квартала: 50:11:0020218					
Общие сведения						
5	Предыдущие номера: 50:11:0020218:261	6	Дата внесения номера в государственный кадастр недвижимости: 15.12.2014			
8	Местоположение: Московская обл., Красногорский р-н, вблизи п. Светлые Горы					
9	Категория земель: Земли населенных пунктов					
10	Разрешенное использование: Для комплексного освоения в целях жилищного строительства					
11	Площадь: 781 +/- 20 кв. м					
12	Кадастровая стоимость (руб.): 8683704.70					
13	Сведения о правах: _____					
14	Особые отметки: _____					
15	Сведения о природных объектах: _____					
16	Номера образованных участков: 50:11:0020218:1203, 50:11:0020218:1204, 50:11:0020218:1205, 50:11:0020218:1206, 50:11:0020218:1207, 50:11:0020218:1208, 50:11:0020218:1209, 50:11:0020218:1210, 50:11:0020218:1211, 50:11:0020218:1212, 50:11:0020218:1213, 50:11:0020218:1214, 50:11:0020218:1215, 50:11:0020218:1216, 50:11:0020218:1217, 50:11:0020218:1218, 50:11:0020218:1219, 50:11:0020218:1220, 50:11:0020218:1221, 50:11:0020218:1222, 50:11:0020218:1223, 50:11:0020218:1224, 50:11:0020218:1225, 50:11:0020218:1226, 50:11:0020218:1227, 50:11:0020218:1228, 50:11:0020218:1229, 50:11:0020218:1230, 50:11:0020218:1231, 50:11:0020218:1232, 50:11:0020218:1233, 50:11:0020218:1234, 50:11:0020218:1235, 50:11:0020218:1236, 50:11:0020218:1237, 50:11:0020218:1238, 50:11:0020218:1239, 50:11:0020218:1240, 50:11:0020218:1241, 50:11:0020218:1242, 50:11:0020218:1243, 50:11:0020218:1244, 50:11:0020218:1245, 50:11:0020218:1246, 50:11:0020218:1247, 50:11:0020218:1248, 50:11:0020218:1249, 50:11:0020218:1250, 50:11:0020218:1251, 50:11:0020218:1252, 50:11:0020218:1253, 50:11:0020218:1254, 50:11:0020218:1255					
	16.1	Дополнительные сведения для регистрации прав на образованные земельные участки				
	16.2	Номер участка, преобразованного в результате выдела: _____				
	16.3	Номера участков, подлежащих снятию с кадастрового учета: 50:11:0020218:261				
16.4	Характер сведений государственного кадастра недвижимости (статус записи о земельном участке): Сведения о земельном участке носят временный характер. Дата истечения срока действия временного характера - 16.12.2019.					

Начальник Одинцовского отдела
(наименование должности)

Е. В. Трунов
(инициалы, фамилия)



(подпись)

М.П.

КП.2


КАДАСТРОВЫЙ ПАСПОРТ ЗЕМЕЛЬНОГО УЧАСТКА
от 14 января 2015 г. № МО-15/3В-10701

1 Кадастровый номер: 50:11:0020218:1205
План (чертеж, схема) земельного участка

2 Лист № 2

3

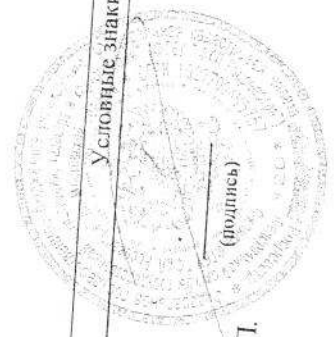
Всего листов: 2



4

5 Масштаб 1:600

Условные знаки: —



М.П.

Начальник Одинцовского отдела
(наименование должности)

Е. В. Грунов
(инициалы, фамилия)

1	Кадастровый номер: 50:11:0020218:1206	2	Лист № 1	3	Всего листов: 2
4	Номер кадастрового квартала: 50:11:0020218				
Общие сведения					
5	Предельные номера: 50:11:0020218:261	6	Дата внесения номера в государственный кадастр недвижимости: 15.12.2014		
7					
8	Местоположение: Московская обл., Красногорский р-н, вблизи п. Светлые Горы				
9	Категория земель: Земли населенных пунктов				
10	Разрешенное использование: Для комплексного освоения в целях жилищного строительства				
11	Площадь: 48 +/- 5 кв. м				
12	Кадастровая стоимость (руб.): 533697.60				
13	Сведения о правах: —				
14	Особые отметки: —				
15	Сведения о природных объектах: —				
16	Дополнительные сведения для регистрации прав на образованные земельные участки	Номера образованных участков: 50:11:0020218:1203, 50:11:0020218:1204, 50:11:0020218:1205, 50:11:0020218:1206, 50:11:0020218:1207, 50:11:0020218:1208, 50:11:0020218:1209, 50:11:0020218:1210, 50:11:0020218:1211, 50:11:0020218:1212, 50:11:0020218:1213, 50:11:0020218:1214, 50:11:0020218:1215, 50:11:0020218:1216, 50:11:0020218:1217, 50:11:0020218:1218, 50:11:0020218:1219, 50:11:0020218:1220, 50:11:0020218:1221, 50:11:0020218:1222, 50:11:0020218:1223, 50:11:0020218:1224, 50:11:0020218:1225, 50:11:0020218:1226, 50:11:0020218:1227, 50:11:0020218:1228, 50:11:0020218:1229, 50:11:0020218:1230, 50:11:0020218:1231, 50:11:0020218:1232, 50:11:0020218:1233, 50:11:0020218:1234, 50:11:0020218:1235, 50:11:0020218:1236, 50:11:0020218:1237, 50:11:0020218:1238, 50:11:0020218:1239, 50:11:0020218:1240, 50:11:0020218:1241, 50:11:0020218:1242, 50:11:0020218:1243, 50:11:0020218:1244, 50:11:0020218:1245, 50:11:0020218:1246, 50:11:0020218:1247, 50:11:0020218:1248, 50:11:0020218:1249, 50:11:0020218:1250, 50:11:0020218:1251, 50:11:0020218:1252, 50:11:0020218:1253, 50:11:0020218:1254, 50:11:0020218:1255			
		16.1			
		16.2			
		16.3			
16.4		Номер участка, подлежащих снятию с кадастрового учета: 50:11:0020218:261			
Характер сведений государственного кадастра недвижимости (статус записи о земельном участке): Сведения о земельном участке носят временный характер. Дата истечения срока действия временного характера - 16.12.2019.					


Начальник Одинцовского отдела

(наименование должности)

М.П.

Е. В. Трунов


(инициалы, фамилия)



КП.2

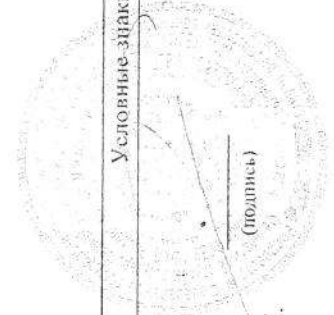
КАДАСТРОВЫЙ ПАСПОРТ ЗЕМЕЛЬНОГО УЧАСТКА
от 13 января 2015 г. № МО-15/В-10653

1	Кадастровый номер: 50:11:0020218.1206 План (чертеж, схема) земельного участка	2	Лист № 2	3	Всего листов: 2
---	--	---	----------	---	-----------------



4

5	Масштаб 1:100	Условные знаки: —
---	---------------	-------------------



Начальник Одинцовского отдела
(наименование должности)

Е. В. Трунов
(инициалы, фамилия)

М.П.


КАДАСТРОВЫЙ ПАСПОРТ ЗЕМЕЛЬНОГО УЧАСТКА
 от 13 января 2015 г. № МО-15/ЗВ-10674

КШ.1

1	Кадастровый номер: 50:11:0020218:1207	2	Лист № 1	3	Всего листов: 2
4	Номер кадастрового квартала: 50:11:0020218				
Общие сведения					
5	Предыдущие номера: 50:11:0020218:261	6	Дата внесения номера в государственный кадастр недвижимости: 15.12.2014		
7					
8	Местоположение: Московская обл., Красногорский р-н, вблизи п. Светлые Горы				
9	Категория земель: Земли населенных пунктов				
10	Разрешенное использование: Для комплексного освоения в целях жилищного строительства				
11	Площадь: 61 +/- 6 кв. м				
12	Кадастровая стоимость (руб.): 678240.70				
13	Сведения о правах: —				
14	Особые отметки: —				
15	Сведения о природных объектах: —				
16	Дополнительные сведения для регистрации прав на образованные земельные участки	16.1			
		Номера образованных участков: 50:11:0020218:1203, 50:11:0020218:1204, 50:11:0020218:1205, 50:11:0020218:1206, 50:11:0020218:1207, 50:11:0020218:1208, 50:11:0020218:1209, 50:11:0020218:1210, 50:11:0020218:1211, 50:11:0020218:1212, 50:11:0020218:1213, 50:11:0020218:1214, 50:11:0020218:1215, 50:11:0020218:1216, 50:11:0020218:1217, 50:11:0020218:1218, 50:11:0020218:1219, 50:11:0020218:1220, 50:11:0020218:1221, 50:11:0020218:1222, 50:11:0020218:1223, 50:11:0020218:1224, 50:11:0020218:1225, 50:11:0020218:1226, 50:11:0020218:1227, 50:11:0020218:1228, 50:11:0020218:1229, 50:11:0020218:1230, 50:11:0020218:1231, 50:11:0020218:1232, 50:11:0020218:1233, 50:11:0020218:1234, 50:11:0020218:1235, 50:11:0020218:1236, 50:11:0020218:1237, 50:11:0020218:1238, 50:11:0020218:1239, 50:11:0020218:1240, 50:11:0020218:1241, 50:11:0020218:1242, 50:11:0020218:1243, 50:11:0020218:1244, 50:11:0020218:1245, 50:11:0020218:1246, 50:11:0020218:1247, 50:11:0020218:1248, 50:11:0020218:1249, 50:11:0020218:1250, 50:11:0020218:1251, 50:11:0020218:1252, 50:11:0020218:1253, 50:11:0020218:1254, 50:11:0020218:1255			
		16.2			
		16.3			
16.4					

Начальник Одинцовского отдела
 (наименование должности)

Е. В. Трунов
 (инициалы, фамилия)



(подпись)

М.П.

Характер сведений государственного кадастра недвижимости (статус записи о земельном участке): Сведения о земельном участке носят временный характер. Дата истечения срока действия временного характера - 16.12.2019.

КП.2


КАДАСТРОВЫЙ НАС ПОРТ ЗЕМЕЛЬНОВОГО УЧАСТКА
11.01.2013 г. 20.02.13/30.10674

1. Кадастровый номер: 50.11.0020218.1207
План (схем, схема) земельного участка

2. Лист № 2


3

Всего листов: 2



5 Масштаб 1:100

Условные знаки: —



(подпись)

М.П.

Начальник Одинцовского отдела
(наименование должности)

Е. В. Трунов
(инициалы, фамилия)


КП.1

2	Лист № 1	3	Всего листов: 2
---	----------	---	-----------------

5	Общие сведения	6	Дата внесения номера в государственный кадастр недвижимости: 15.12.2014
7	Предыдущие номера: 50:11:0020218:261		
8	Местоположение: Московская обл., Красногорский р-н, вблизи п. Светлые Горы		
9	Категория земель: Земли населенных пунктов		
10	Разрешенное использование: Для жилищного строительства		
11	Площадь: 6666 +/- 57 кв. м		
12	Кадастровая стоимость (руб.): 74117254.20		
13	Сведения о правах:		
14	Особые отметки:		
15	Сведения о природных объектах:		

16	Дополнительные сведения для регистрации прав на образованные земельные участки	16.1	Номера образованных участков: 50:11:0020218:1203, 50:11:0020218:1204, 50:11:0020218:1205, 50:11:0020218:1206, 50:11:0020218:1207, 50:11:0020218:1208, 50:11:0020218:1209, 50:11:0020218:1210, 50:11:0020218:1211, 50:11:0020218:1212, 50:11:0020218:1213, 50:11:0020218:1214, 50:11:0020218:1215, 50:11:0020218:1216, 50:11:0020218:1217, 50:11:0020218:1218, 50:11:0020218:1219, 50:11:0020218:1220, 50:11:0020218:1221, 50:11:0020218:1222, 50:11:0020218:1223, 50:11:0020218:1224, 50:11:0020218:1225, 50:11:0020218:1226, 50:11:0020218:1227, 50:11:0020218:1228, 50:11:0020218:1229, 50:11:0020218:1230, 50:11:0020218:1231, 50:11:0020218:1232, 50:11:0020218:1233, 50:11:0020218:1234, 50:11:0020218:1235, 50:11:0020218:1236, 50:11:0020218:1237, 50:11:0020218:1238, 50:11:0020218:1239, 50:11:0020218:1240, 50:11:0020218:1241, 50:11:0020218:1242, 50:11:0020218:1243, 50:11:0020218:1244, 50:11:0020218:1245, 50:11:0020218:1246, 50:11:0020218:1247, 50:11:0020218:1248, 50:11:0020218:1249, 50:11:0020218:1250, 50:11:0020218:1251, 50:11:0020218:1252, 50:11:0020218:1253, 50:11:0020218:1254, 50:11:0020218:1255
		16.2	Номер участка, преобразованного в результате выдела:
		16.3	Номера участков, подлежащих снятию с кадастрового учета: 50:11:0020218:261
		16.4	Характер сведений государственного кадастра недвижимости (статус записи о земельном участке): Сведения о земельном участке носят временный характер. Дата истечения срока действия временного характера - 16.12.2019.

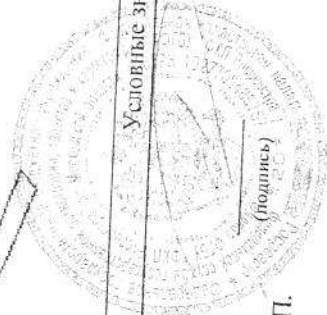
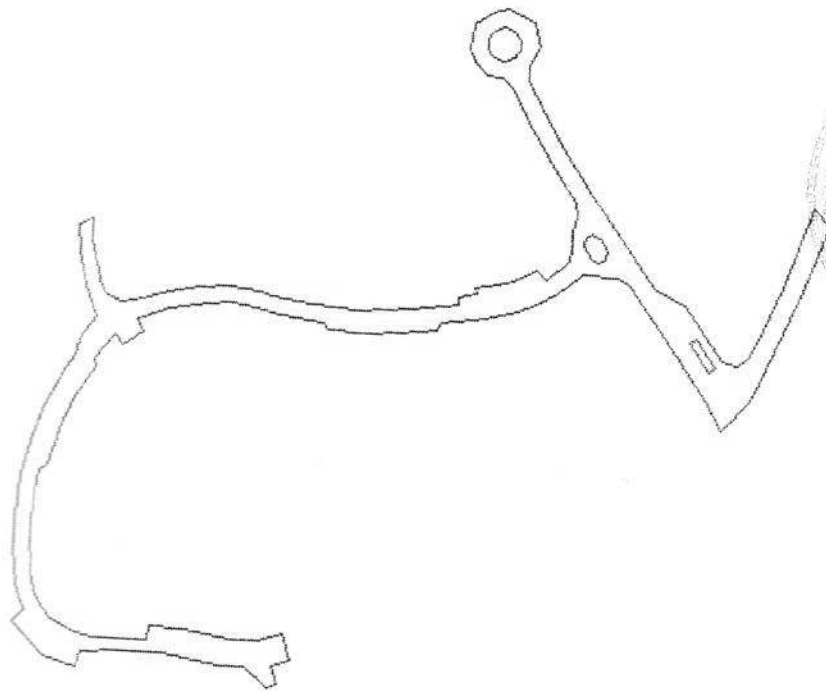
Начальник Одинцовского отдела
 (наименование должности)



Е. В. Трунов
 (инициалы, фамилия)

КП.2

2	Лист № 4	3	Всего листов: 4
---	----------	---	-----------------



Условные знаки: —

(подпись)

М.П.

Начальник Одинцовского отдела
(наименование должности)

Е. В. Трунов
(инициалы, фамилия)

5 Масштаб 1:3000

4

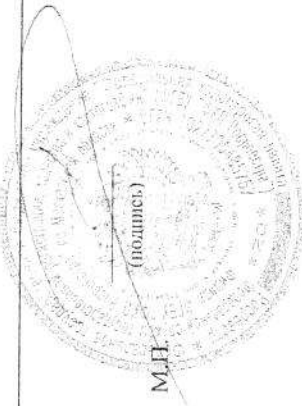
КАДАСТРОВЫЙ ПАСПОРТ ЗЕМЕЛЬНОГО УЧАСТКА
 от 10 января 2013 г. № МО-1/2013-0011
 1 Кадастровый номер: 50:11:0070318:1208
 План (чертеж, схема) земельного участка

КАДАСТРОВЫЙ ПАСПОРТ ЗЕМЕЛЬНОГО УЧАСТКА
 "13" января 2015 г. № МО-15/ЗВ-10605

1	Кадастровый номер: 50:11:0020218:1209	2	Лист № 1	3	Всего листов: 2
4	Номер кадастрового квартала: 50:11:0020218				
Общие сведения					
5	Предьдущие номера: 50:11:0020218:261	6	Дата внесения номера в государственный кадастр недвижимости: 15.12.2014		
7					
8	Местоположение: Московская обл., Красногорский р-н, вблизи п. Светлые Горы				
9	Категория земель: Земли населенных пунктов				
10	Разрешенное использование: Для комплексного освоения в целях жилищного строительства				
11	Площадь: 1922 +/- 31 кв. м				
12	Кадастровая стоимость (руб.): 21370141,40				
13	Сведения о правах: —				
14	Особые отметки: —				
15	Сведения о природных объектах: —				
16	Дополнительные сведения для регистрации прав на образованные земельные участки	16.1	Номера образованных участков: 50:11:0020218:1203, 50:11:0020218:1204, 50:11:0020218:1205, 50:11:0020218:1206, 50:11:0020218:1207, 50:11:0020218:1208, 50:11:0020218:1209, 50:11:0020218:1210, 50:11:0020218:1211, 50:11:0020218:1212, 50:11:0020218:1213, 50:11:0020218:1214, 50:11:0020218:1215, 50:11:0020218:1216, 50:11:0020218:1217, 50:11:0020218:1218, 50:11:0020218:1219, 50:11:0020218:1220, 50:11:0020218:1221, 50:11:0020218:1222, 50:11:0020218:1223, 50:11:0020218:1224, 50:11:0020218:1225, 50:11:0020218:1226, 50:11:0020218:1227, 50:11:0020218:1228, 50:11:0020218:1229, 50:11:0020218:1230, 50:11:0020218:1231, 50:11:0020218:1232, 50:11:0020218:1233, 50:11:0020218:1234, 50:11:0020218:1235, 50:11:0020218:1236, 50:11:0020218:1237, 50:11:0020218:1238, 50:11:0020218:1239, 50:11:0020218:1240, 50:11:0020218:1241, 50:11:0020218:1242, 50:11:0020218:1243, 50:11:0020218:1244, 50:11:0020218:1245, 50:11:0020218:1246, 50:11:0020218:1247, 50:11:0020218:1248, 50:11:0020218:1249, 50:11:0020218:1250, 50:11:0020218:1251, 50:11:0020218:1252, 50:11:0020218:1253, 50:11:0020218:1254, 50:11:0020218:1255		
		16.2	Номер участка, преобразованного в результате выдела: —		
		16.3	Номера участков, подлежащих снятию с кадастрового учета: 50:11:0020218:261		
		16.4	Характер сведений государственного кадастра недвижимости (статус записи о земельном участке): Сведения о земельном участке носят временный характер. Дата истечения срока действия временного характера - 16.12.2019.		

Начальник Одинцовского отдела
 (наименование должности)

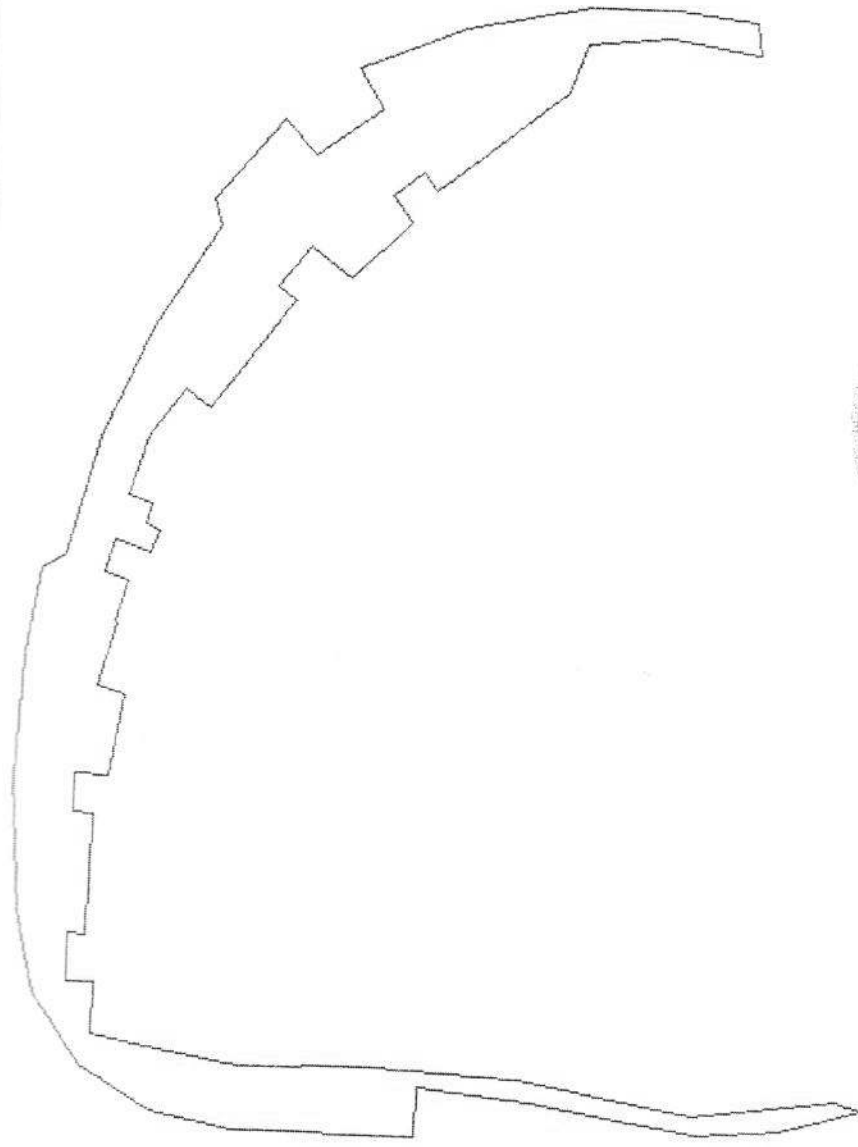
Е. В. Трунов
 (инициалы, фамилия)



КН.2

КАДАСТРОВЫЙ НАЧЕРТЪ ЗЕМЕЛЬНОГО УЧАСТКА
 от 11 января 2013 г. № МД.1/3/20.10603
 1. Кадастровый номер: 50:11:0030218.1.209
 План (чертеж, схема) земельного участка


2	Лист № 2	3	Всего листов: 2
---	----------	---	-----------------



4

5 Масштаб 1:900

Условные знаки: —



М.П.

Начальник Одинцовского отдела
 (наименование должности)

Е. В. Грунов
 (инициалы, фамилия)

КП.1

КАДАСТРОВЫЙ ПАСПОРТ ЗЕМЕЛЬНОГО УЧАСТКА
 "13" января 2015 г. № МО-15/ЗВ-10760

1	Кадастровый номер: 50:11:0020218:1210	2	Лист № 1	3	Всего листов: 2
4	Номер кадастрового квартала: 50:11:0020218				
Общие сведения					
5	Предьдущие номера: 50:11:0020218:261	6	Дата внесения номера в государственный кадастр недвижимости: 15.12.2014		
7					
8	Местоположение: Московская обл., Красногорский р-н, вблизи п. Светлые Горы				
9	Категория земель: Земли населенных пунктов				
10	Разрешенное использование: Для комплексного освоения в целях жилищного строительства				
11	Площадь: 8255 +/- 64 кв. м				
12	Кадастровая стоимость (руб.): 91784868.50				
13	Сведения о правах: —				
14	Особые отметки: —				
15	Сведения о природных объектах: —				
16	Дополнительные сведения для регистрации прав на образованные земельные участки	16.1			
		Номера образованных участков: 50:11:0020218:1203, 50:11:0020218:1204, 50:11:0020218:1205, 50:11:0020218:1206, 50:11:0020218:1207, 50:11:0020218:1208, 50:11:0020218:1209, 50:11:0020218:1210, 50:11:0020218:1211, 50:11:0020218:1212, 50:11:0020218:1213, 50:11:0020218:1214, 50:11:0020218:1215, 50:11:0020218:1216, 50:11:0020218:1217, 50:11:0020218:1218, 50:11:0020218:1219, 50:11:0020218:1220, 50:11:0020218:1221, 50:11:0020218:1222, 50:11:0020218:1223, 50:11:0020218:1224, 50:11:0020218:1225, 50:11:0020218:1226, 50:11:0020218:1227, 50:11:0020218:1228, 50:11:0020218:1229, 50:11:0020218:1230, 50:11:0020218:1231, 50:11:0020218:1232, 50:11:0020218:1233, 50:11:0020218:1234, 50:11:0020218:1235, 50:11:0020218:1236, 50:11:0020218:1237, 50:11:0020218:1238, 50:11:0020218:1239, 50:11:0020218:1240, 50:11:0020218:1241, 50:11:0020218:1242, 50:11:0020218:1243, 50:11:0020218:1244, 50:11:0020218:1245, 50:11:0020218:1246, 50:11:0020218:1247, 50:11:0020218:1248, 50:11:0020218:1249, 50:11:0020218:1250, 50:11:0020218:1251, 50:11:0020218:1252, 50:11:0020218:1253, 50:11:0020218:1254, 50:11:0020218:1255			
		16.2			
		16.3			
16.4					

Номера участков, подлежащих снятию с кадастрового учета: 50:11:0020218:261

Характер сведений государственного кадастра недвижимости

(статус записи о земельном участке): Сведения о земельном участке носят временный характер. Дата истечения срока действия временного характера - 16.12.2019.

Начальник Одинцовского отдела
 (наименование должности)

Е. В. Трунов
 (инициалы, фамилия)



М.П.

(подпись)


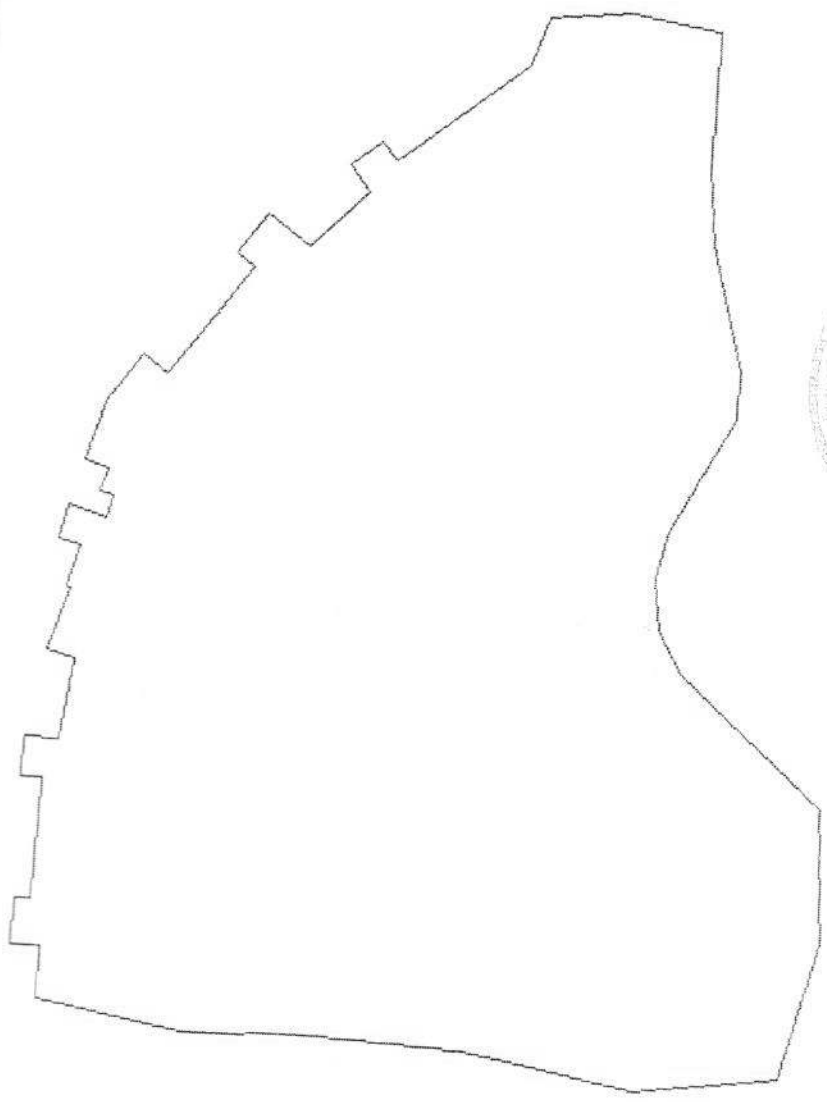
К01.3

Всего листов: 2

3

Лист № 2

2



Условные знаки: —

(подпись)

М.П.

Начальник Оди́нского отдела
(наименование должности)

5 Масштаб 1:900

4


КАДАСТРОВЫЙ ПЛАН ЧАСТИ ЗЕМЕЛЬНЫХ УЧАСТКОВ
11.00.0218.1.210 Ж.М.Э.1.10.10700

1 Классификационный номер: 50.11.00.0218.1.210
Область (серия, схема) земельного участка

1	Кадастровый номер: 50:11:0020218:1211	2	Лист № 1	3	Всего листов: 2
4	Номер кадастрового квартала: 50:11:0020218				
Общие сведения					
5	Предыдущие номера: 50:11:0020218:261				
7					
8	Местоположение: Московская обл., Красногорский р-н, вблизи п. Светлые Горы				
9	Категория земель: Земли населенных пунктов				
10	Разрешенное использование: Для комплексного освоения в целях жилищного строительства				
11	Площадь: 2758 +/- 37 кв. м				
12	Кадастровая стоимость (руб.): 30665374.60				
13	Сведения о правах: _____				
14	Особые отметки: _____				
15	Сведения о природных объектах: _____				

16	Дополнительные сведения для регистрации прав на образованные земельные участки	16.1	Номера образованных участков: 50:11:0020218:1203, 50:11:0020218:1204, 50:11:0020218:1205, 50:11:0020218:1206, 50:11:0020218:1207, 50:11:0020218:1208, 50:11:0020218:1209, 50:11:0020218:1210, 50:11:0020218:1211, 50:11:0020218:1212, 50:11:0020218:1213, 50:11:0020218:1214, 50:11:0020218:1215, 50:11:0020218:1216, 50:11:0020218:1217, 50:11:0020218:1218, 50:11:0020218:1219, 50:11:0020218:1220, 50:11:0020218:1221, 50:11:0020218:1222, 50:11:0020218:1223, 50:11:0020218:1224, 50:11:0020218:1225, 50:11:0020218:1226, 50:11:0020218:1227, 50:11:0020218:1228, 50:11:0020218:1229, 50:11:0020218:1230, 50:11:0020218:1231, 50:11:0020218:1232, 50:11:0020218:1233, 50:11:0020218:1234, 50:11:0020218:1235, 50:11:0020218:1236, 50:11:0020218:1237, 50:11:0020218:1238, 50:11:0020218:1239, 50:11:0020218:1240, 50:11:0020218:1241, 50:11:0020218:1242, 50:11:0020218:1243, 50:11:0020218:1244, 50:11:0020218:1245, 50:11:0020218:1246, 50:11:0020218:1247, 50:11:0020218:1248, 50:11:0020218:1249, 50:11:0020218:1250, 50:11:0020218:1251, 50:11:0020218:1252, 50:11:0020218:1253, 50:11:0020218:1254, 50:11:0020218:1255
		16.2	Номер участка, преобразованного в результате выдела: _____
		16.3	Номера участков, подлежащих снятию с кадастрового учета: 50:11:0020218:261
		16.4	Характер сведений государственного кадастра недвижимости (статус записи о земельном участке): Сведения о земельном участке носят временный характер. Дата истечения срока действия временного характера - 16.12.2019.

Начальник Одинцовского отдела
 (наименование должности)



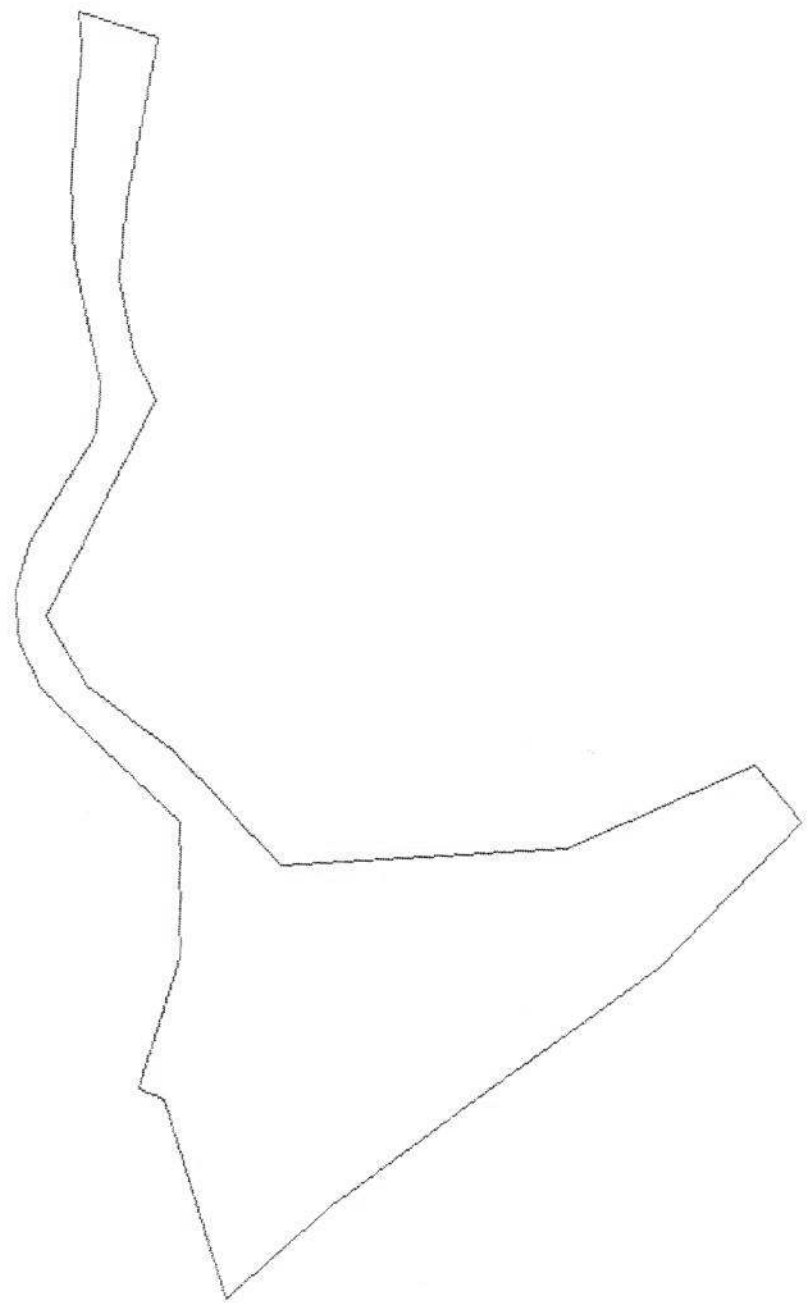
Е. В. Трунов
 (инициалы, фамилия)

КМ.Э

КАДАСТРОВЫЙ НАЧЕРТ ЗЕМЕЛЬНЫХ УЧАСТКОВ
21.09.2013 г. № КО-13/05-10803

1 Коллажный номер: 50.11.00.20.318.1.2.11
План (чертеж, схема) земельного участка

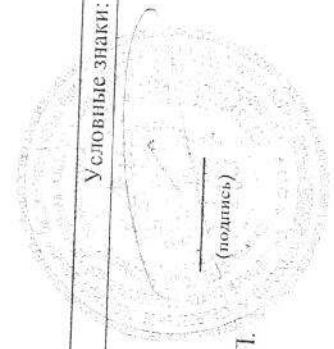
2 Лист № 2 3 Всего листов: 2



4

5 Масштаб 1:900

Условные знаки: —



(подпись)

М.П.

Начальник Оди́нцовского отдела
(наименование должности)


Е. В. Трунов
(инициалы, фамилия)

001

1	Кадастровый номер: 50:11:0020218:1212	2	Лист № 1	3	Всего листов: 2
4	Номер кадастрового квартала: 50:11:0020218				
Общие сведения					
5	Предлущие номера: 50:11:0020218:261				
7	—				
8	Местоположение: Московская обл., Красногорский р-н, вблизи п. Светлые Горы				
9	Категория земель: Земли населенных пунктов				
10	Разрешенное использование: Для комплексного освоения в целях жилищного строительства				
11	Площадь: 2311 +/- 34 кв. м				
12	Кадастровая стоимость (руб.): 25695315.70				
13	Сведения о правах: —				
14	Особые отметки: —				
15	Сведения о природных объектах: —				
16	Дополнительные сведения для регистрации прав на образованные земельные участки	16.1			
		Номера образованных участков: 50:11:0020218:1203, 50:11:0020218:1204, 50:11:0020218:1205, 50:11:0020218:1206, 50:11:0020218:1207, 50:11:0020218:1208, 50:11:0020218:1209, 50:11:0020218:1210, 50:11:0020218:1211, 50:11:0020218:1212, 50:11:0020218:1213, 50:11:0020218:1214, 50:11:0020218:1215, 50:11:0020218:1216, 50:11:0020218:1217, 50:11:0020218:1218, 50:11:0020218:1219, 50:11:0020218:1220, 50:11:0020218:1221, 50:11:0020218:1222, 50:11:0020218:1223, 50:11:0020218:1224, 50:11:0020218:1225, 50:11:0020218:1226, 50:11:0020218:1227, 50:11:0020218:1228, 50:11:0020218:1229, 50:11:0020218:1230, 50:11:0020218:1231, 50:11:0020218:1232, 50:11:0020218:1233, 50:11:0020218:1234, 50:11:0020218:1235, 50:11:0020218:1236, 50:11:0020218:1237, 50:11:0020218:1238, 50:11:0020218:1239, 50:11:0020218:1240, 50:11:0020218:1241, 50:11:0020218:1242, 50:11:0020218:1243, 50:11:0020218:1244, 50:11:0020218:1245, 50:11:0020218:1246, 50:11:0020218:1247, 50:11:0020218:1248, 50:11:0020218:1249, 50:11:0020218:1250, 50:11:0020218:1251, 50:11:0020218:1252, 50:11:0020218:1253, 50:11:0020218:1254, 50:11:0020218:1255			
		16.2			
		16.3			
16.4					

Начальник Одицовского отдела
(наименование должности)

Е. В. Грунов
(инициалы, фамилия)



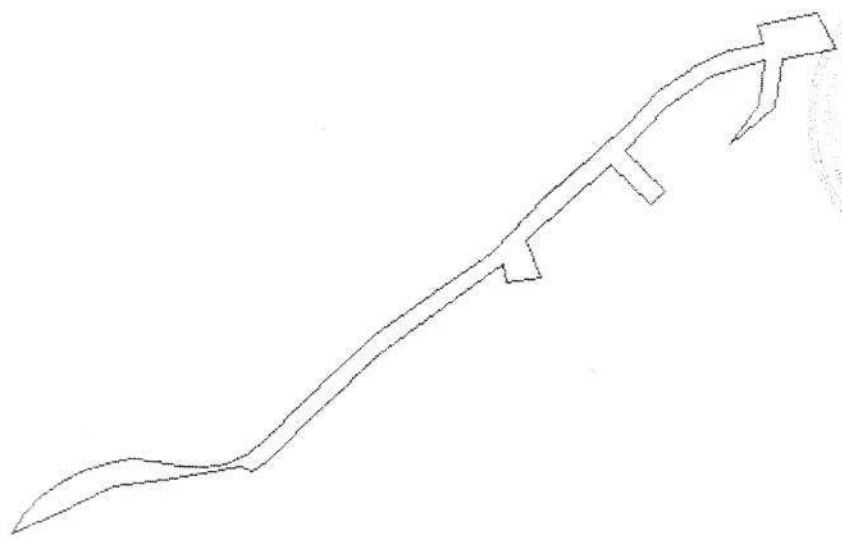
М.П.

Характер сведений государственного кадастра недвижимости (статус записи о земельном участке): Сведения о земельном участке носят временный характер. Дата истечения срока действия временного характера - 16.12.2019.

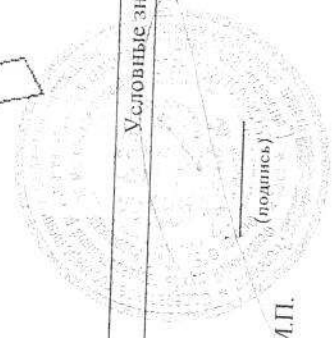
К01.2

2	Лист № 2	3	Всего листов: 2
---	----------	---	-----------------

КАДАСТРОВЫЙ ПЛАН ЧАСТИ ЗЕМЕЛЬНОГО УЧАСТКА
 13 января 2011 г. № АМ/13.01.10.103/06
 Кадастровый номер: 50:11:0030218.1312
 План (схема) земельного участка



Условные знаки: —



М.П.

Е. В. Трунов
(инициалы, фамилия)


Начальник Одинцовского отдела
(наименование должности)

5 Масштаб 1:2500

Федеральное государственное бюджетное учреждение "Федеральный кадастровый орган Росреестра" по Московской области
КАДАСТРОВЫЙ ПАСПОРТ ЗЕМЕЛЬНОГО УЧАСТКА
 от 13 января 2015 г. № МО-15/ЗВ-10484

КП.1

1	Кадастровый номер: 50:11:0020218:1213	2	Лист № 1	3	Всего листов: 2	
4	Номер кадастрового квартала: 50:11:0020218					
Общие сведения						
5	Предыдущие номера: 50:11:0020218:261	6	Дата внесения номера в государственный кадастр недвижимости: 15.12.2014			
7						
8	Местоположение: Московская обл., Крайногорский р-н, вблизи п. Светлые Горы					
9	Категория земель: Земли населенных пунктов					
10	Разрешенное использование: Для комплексного освоения в целях жилищного строительства					
11	Площадь: 877+/-21 кв. м					
12	Кадастровая стоимость (руб.):					
13	Сведения о правах:					
14	Особые отметки: Кадастровая стоимость земельного участка требует перерасчета.					
15	Сведения о природных объектах:					
16	Номера образованных участков: 50:11:0020218:1203, 50:11:0020218:1204, 50:11:0020218:1205, 50:11:0020218:1206, 50:11:0020218:1207, 50:11:0020218:1208, 50:11:0020218:1209, 50:11:0020218:1210, 50:11:0020218:1211, 50:11:0020218:1212, 50:11:0020218:1213, 50:11:0020218:1214, 50:11:0020218:1215, 50:11:0020218:1216, 50:11:0020218:1217, 50:11:0020218:1218, 50:11:0020218:1219, 50:11:0020218:1220, 50:11:0020218:1221, 50:11:0020218:1222, 50:11:0020218:1223, 50:11:0020218:1224, 50:11:0020218:1225, 50:11:0020218:1226, 50:11:0020218:1227, 50:11:0020218:1228, 50:11:0020218:1229, 50:11:0020218:1230, 50:11:0020218:1231, 50:11:0020218:1232, 50:11:0020218:1233, 50:11:0020218:1234, 50:11:0020218:1235, 50:11:0020218:1236, 50:11:0020218:1237, 50:11:0020218:1238, 50:11:0020218:1239, 50:11:0020218:1240, 50:11:0020218:1241, 50:11:0020218:1242, 50:11:0020218:1243, 50:11:0020218:1244, 50:11:0020218:1245, 50:11:0020218:1246, 50:11:0020218:1247, 50:11:0020218:1248, 50:11:0020218:1249, 50:11:0020218:1250, 50:11:0020218:1251, 50:11:0020218:1252, 50:11:0020218:1253, 50:11:0020218:1254, 50:11:0020218:1255					
	16.1	Дополнительные сведения для регистрации прав на образованные земельные участки				
	16.2	Номер участка, преобразованного в результате выдела:				
	16.3	Номера участков, подлежащих снятию с кадастрового учета: 50:11:0020218:261				
16.4	Характер сведений государственного кадастра недвижимости (статус записи о земельном участке): Сведения о земельном участке носят временный характер. Дата истечения срока действия временного характера - 16.12.2019.					



Начальник Одинцовского отдела

(наименование должности)


Е. В. Трунов

(инициалы, фамилия)

КАДАСТРОВЫЙ ПАСПОРТ ЗЕМЕЛЬНОГО УЧАСТКА
от 11 апреля 2011 г. № 50:01/003/2011/01/001

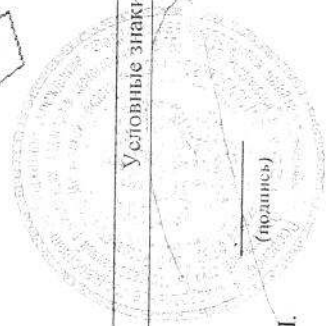
КВ.2

1	Кадастровый номер: 50:01/003/2011/01/001 План (схематич. схема) земельного участка	2	Лист № 2	3	Всего листов: 2
---	---	---	----------	---	-----------------



5 Масштаб 1:800

Условные знаки: —



(подпись)

М.П.

Начальник Одинцовского отдела
(наименование должности)

Е. В. Трунов
(инициалы, фамилия)

КП.1

1	Кадастровый номер: 50:11:0020218:1214	2	Лист № 1	3	Всего листов: 2	
4	Номер кадастрового квартала: 50:11:0020218					
Общие сведения						
5	Предыдущие номера: 50:11:0020218:261					
7						
8	Местоположение: Московская обл., Красногорский р-н, вблизи п. Светлые Горы					
9	Категория земель: Земли населенных пунктов					
10	Разрешенное использование: Для комплексного освоения в целях жилищного строительства					
11	Площадь: 6447/18 кв. м					
12	Кадастровая стоимость (руб.):					
13	Сведения о правах:					
14	Особые отметки: Кадастровая стоимость земельного участка требует пересчета.					
15	Сведения о природных объектах:					
16	Дополнительные сведения для регистрации прав на образованные земельные участки	Номера образованных участков: 50:11:0020218:1203, 50:11:0020218:1204, 50:11:0020218:1205, 50:11:0020218:1206, 50:11:0020218:1207, 50:11:0020218:1214, 50:11:0020218:1215, 50:11:0020218:1216, 50:11:0020218:1217, 50:11:0020218:1218, 50:11:0020218:1219, 50:11:0020218:1220, 50:11:0020218:1221, 50:11:0020218:1222, 50:11:0020218:1223, 50:11:0020218:1224, 50:11:0020218:1225, 50:11:0020218:1226, 50:11:0020218:1227, 50:11:0020218:1228, 50:11:0020218:1229, 50:11:0020218:1230, 50:11:0020218:1231, 50:11:0020218:1232, 50:11:0020218:1233, 50:11:0020218:1234, 50:11:0020218:1235, 50:11:0020218:1236, 50:11:0020218:1237, 50:11:0020218:1244, 50:11:0020218:1245, 50:11:0020218:1246, 50:11:0020218:1247, 50:11:0020218:1248, 50:11:0020218:1249, 50:11:0020218:1250, 50:11:0020218:1251, 50:11:0020218:1252, 50:11:0020218:1253, 50:11:0020218:1254, 50:11:0020218:1255				
		16.1	Номер участка, преобразованного в результате выдела:			
		16.2	Номера участков, подлежащих снятию с кадастрового учета: 50:11:0020218:261			
		16.3	Характер сведений государственного кадастра недвижимости (статус записи о земельном участке): Сведения о земельном участке носят временный характер. Дата истечения срока действия временного характера - 16.12.2019.			
		16.4				

Начальник Одинцовского отдела
(наименование должности)

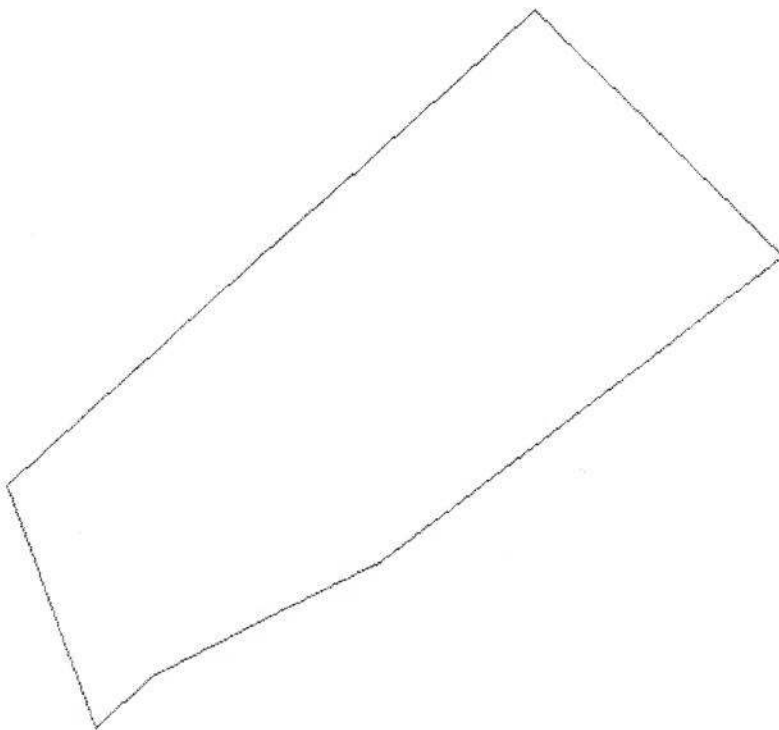
М.П.
(подпись)

Е. В. Трунов
(инициалы, фамилия)

КП.2

КАДАСТРОВЫЙ ПАСПОРТ ЗЕМЕЛЬНОГО УЧАСТКА
от 14 января 2013 г. № МО-13/3В-10505

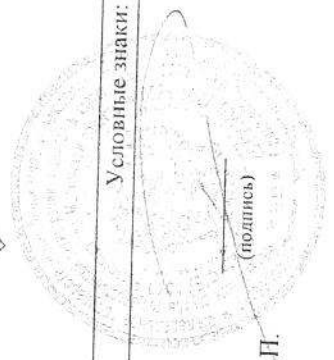
1	Кадастровый номер: 50:11.0020218.1214	2	Лист № 2	3	Всего листов: 2
План (срезж, схема) земельного участка					



4

5 Масштаб 1:400

Условные знаки: —



(подпись)

М.П.

Начальник Одинцовского отдела
(наименование должности)

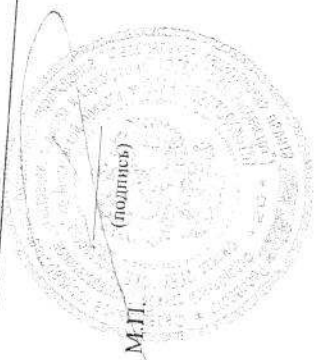
Е. В. Трунов
(инициалы, фамилия)

КВ.1

1	Кадстровый номер: 50:11:0020218:1215	2	Лист № 1	3	Всего листов: 1
4	Номер кадастрового квартала: 50:11:0020218				
5	Общие сведения				
7	Предыдущие номера: 50:11:0020218:261				
8	Местоположение: Московская обл., Красногорский р-н, вблизи п. Светлые Горы				
9	Категория земель: Земли населенных пунктов				
10	Разрешенное использование: Для комплексного освоения в целях жилищного строительства				
11	Площадь: 945 +/- 22 кв. м				
12	Кадастровая стоимость (руб.):				
13	Сведения о правах:				
14	Особые отметки:				
15	Сведения о природных объектах:				

16	Дополнительные сведения для регистрации прав на образованные земельные участки	16.1	Номера образованных участков: 50:11:0020218:1203, 50:11:0020218:1204, 50:11:0020218:1205, 50:11:0020218:1206, 50:11:0020218:1207, 50:11:0020218:1208, 50:11:0020218:1209, 50:11:0020218:1210, 50:11:0020218:1211, 50:11:0020218:1212, 50:11:0020218:1213, 50:11:0020218:1214, 50:11:0020218:1215, 50:11:0020218:1216, 50:11:0020218:1217, 50:11:0020218:1218, 50:11:0020218:1219, 50:11:0020218:1220, 50:11:0020218:1221, 50:11:0020218:1222, 50:11:0020218:1223, 50:11:0020218:1224, 50:11:0020218:1225, 50:11:0020218:1226, 50:11:0020218:1227, 50:11:0020218:1228, 50:11:0020218:1229, 50:11:0020218:1230, 50:11:0020218:1231, 50:11:0020218:1232, 50:11:0020218:1233, 50:11:0020218:1234, 50:11:0020218:1235, 50:11:0020218:1236, 50:11:0020218:1237, 50:11:0020218:1238, 50:11:0020218:1239, 50:11:0020218:1240, 50:11:0020218:1241, 50:11:0020218:1242, 50:11:0020218:1243, 50:11:0020218:1244, 50:11:0020218:1245, 50:11:0020218:1246, 50:11:0020218:1247, 50:11:0020218:1248, 50:11:0020218:1249, 50:11:0020218:1250, 50:11:0020218:1251, 50:11:0020218:1252, 50:11:0020218:1253, 50:11:0020218:1254, 50:11:0020218:1255
		16.2	Номер участка, преобразованного в результате выдела:
		16.3	Номера участков, подлежащих снятию с кадастрового учета: 50:11:0020218:261
		16.4	Характер сведений государственного кадастра недвижимости (статус записи о земельном участке): Сведения о земельном участке носят временный характер. Дата истечения срока действия временного характера - 16.12.2019.

Начальник Одинцовского отдела
(наименование должности)



Е. В. Трунов
(инициалы, фамилия)


КД.1

КАДАСТРОВЫЙ ПАСПОРТ ЗЕМЕЛЬНОГО УЧАСТКА
"13" января 2015 г. № МО-15/ЭВ-10769
Федеральное государственное бюджетное учреждение "Федеральный кадастровый палата Росреестра" по Московской области
(полное наименование органа кадастрового учета)

1	Кадастровый номер: 50:11:0020218:1216	2	Лист № 1	3	Всего листов: 2
4	Номер кадастрового квартала: 50:11:0020218				
Общие сведения					
5	Предельные номера: 50:11:0020218:261				
6	Дата внесения номера в государственный кадастр недвижимости: 15.12.2014				
8	Местоположение: Московская обл., Красногорский р-н, вблизи п. Светлые Горы				
9	Категория земель: Земли населенных пунктов				
10	Разрешенное использование: Для комплексного освоения в целях жилищного строительства				
11	Площадь: 1367/8 кв. м				
12	Кадастровая стоимость (руб.):				
13	Сведения о правах:				
14	Особые отметки: Кадастровая стоимость нуждается в пересчете в силу Распоряжения Минэкологии Московской области от 27.11.2013 г. №566-РМ.				
15	Сведения о природных объектах:				
16	Дополнительные сведения для регистрации прав на образованные земельные участки	16.1	Номера образованных участков: 50:11:0020218:1203, 50:11:0020218:1204, 50:11:0020218:1205, 50:11:0020218:1206, 50:11:0020218:1207, 50:11:0020218:1208, 50:11:0020218:1209, 50:11:0020218:1210, 50:11:0020218:1211, 50:11:0020218:1212, 50:11:0020218:1213, 50:11:0020218:1214, 50:11:0020218:1215, 50:11:0020218:1216, 50:11:0020218:1217, 50:11:0020218:1218, 50:11:0020218:1219, 50:11:0020218:1220, 50:11:0020218:1221, 50:11:0020218:1222, 50:11:0020218:1223, 50:11:0020218:1224, 50:11:0020218:1225, 50:11:0020218:1226, 50:11:0020218:1227, 50:11:0020218:1228, 50:11:0020218:1229, 50:11:0020218:1230, 50:11:0020218:1231, 50:11:0020218:1232, 50:11:0020218:1233, 50:11:0020218:1234, 50:11:0020218:1235, 50:11:0020218:1236, 50:11:0020218:1237, 50:11:0020218:1238, 50:11:0020218:1239, 50:11:0020218:1240, 50:11:0020218:1241, 50:11:0020218:1242, 50:11:0020218:1243, 50:11:0020218:1244, 50:11:0020218:1245, 50:11:0020218:1246, 50:11:0020218:1247, 50:11:0020218:1248, 50:11:0020218:1249, 50:11:0020218:1250, 50:11:0020218:1251, 50:11:0020218:1252, 50:11:0020218:1253, 50:11:0020218:1254, 50:11:0020218:1255		
		16.2	Номер участка, преобразованного в результате выдела:		
		16.3	Номера участков, подлежащих снятию с кадастрового учета: 50:11:0020218:261		
		16.4	Характер сведений государственного кадастра недвижимости (статус записи о земельном участке): Сведения о земельном участке носят временный характер. Дата истечения срока действия		

Начальник Одинцовского отдела

(наименование должности)




(подпись)

Е. В. Грунов
(инициалы, фамилия)

КАДАСТРОВЫЙ ПЛАН ЧАСТИ ЗЕМЕЛЬНОГО УЧАСТКА
от 01 января 2013 г. № 50:01/002/18/12/16


КНЗ

1	Кадастровый номер: 50:01/002/18/12/16 План (чертеж, схема) земельного участка	2	Лист № 2	3	Всего листов: 2
---	--	---	----------	---	-----------------



4

5	Масштаб 1:200	Условные знаки: —
---	---------------	-------------------



(подпись)

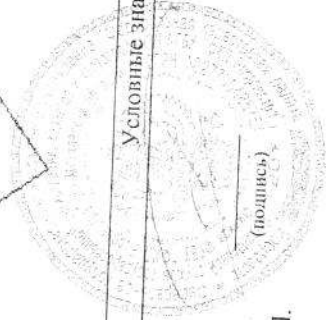
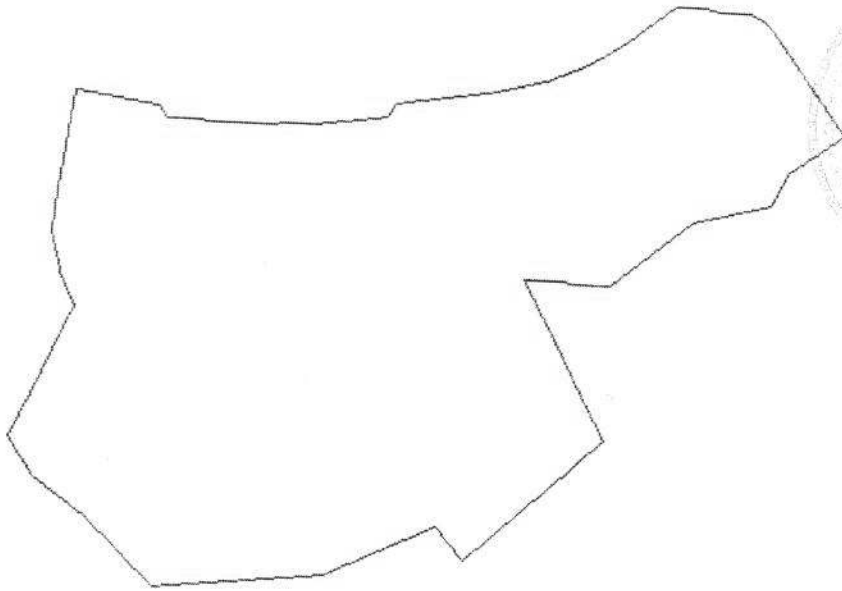
М.П.

Начальник Одинцовского отдела
(наименование должности)

Е. В. Трунов
(инициалы, фамилия)

КП.2

2 Лист № 2 3 Всего листов: 2



Условные знаки: —

М.П.

Начальник Одницовского отдела
(наименование должности)

Е. В. Грунов
(инициалы, фамилия)

5 Масштаб 1:1500


КАДАСТРОВЫЙ ПЛАН ЧАСТИ ЗЕМЕЛЬНОГО УЧАСТКА
511/001/2017. 26.00.1/10/100/1

1 Кадастровый номер: 50.11.0020218.1217
План (чертеж, схема) земельного участка

КВ.1

1	Кадастровый номер: 50:11:0020218:1218	2	Лист № 1	3	Всего листов: 2
4	Номер кадастрового квартала: 50:11:0020218				
Общие сведения					
5	Предельные номера: 50:11:0020218:261				
7					
8	Местоположение: Московская обл., Красногорский р-н, вблизи п. Светлые Горы				
9	Категория земель: Земли населенных пунктов				
10	Разрешенное использование: Для комплексного освоения в целях жилищного строительства				
11	Площадь: 1245 +/- 25 кв. м				
12	Кадастровая стоимость (руб.):				
13	Сведения о правах:				
14	Особые отметки:				
15	Сведения о природных объектах:				
16	Дополнительные сведения для регистрации прав на образованные земельные участки	16.1			
		Номера образованных участков: 50:11:0020218:1203, 50:11:0020218:1204, 50:11:0020218:1205, 50:11:0020218:1206, 50:11:0020218:1207, 50:11:0020218:1208, 50:11:0020218:1209, 50:11:0020218:1210, 50:11:0020218:1211, 50:11:0020218:1212, 50:11:0020218:1213, 50:11:0020218:1214, 50:11:0020218:1215, 50:11:0020218:1216, 50:11:0020218:1217, 50:11:0020218:1218, 50:11:0020218:1219, 50:11:0020218:1220, 50:11:0020218:1221, 50:11:0020218:1222, 50:11:0020218:1223, 50:11:0020218:1224, 50:11:0020218:1225, 50:11:0020218:1226, 50:11:0020218:1227, 50:11:0020218:1228, 50:11:0020218:1229, 50:11:0020218:1230, 50:11:0020218:1231, 50:11:0020218:1232, 50:11:0020218:1233, 50:11:0020218:1234, 50:11:0020218:1235, 50:11:0020218:1236, 50:11:0020218:1237, 50:11:0020218:1244, 50:11:0020218:1245, 50:11:0020218:1246, 50:11:0020218:1247, 50:11:0020218:1248, 50:11:0020218:1249, 50:11:0020218:1250, 50:11:0020218:1251, 50:11:0020218:1252, 50:11:0020218:1253, 50:11:0020218:1254, 50:11:0020218:1255			
		16.2			
		16.3			
		16.4			

Начальник Одинцовского отдела
(наименование должности)



Е. В. Грунов
(инициалы, фамилия)

М.П.
(подпись)

Характер сведений государственного кадастра недвижимости (статус записи о земельном участке): Сведения о земельном участке носят временный характер. Дата истечения срока действия временного характера - 16.12.2019.

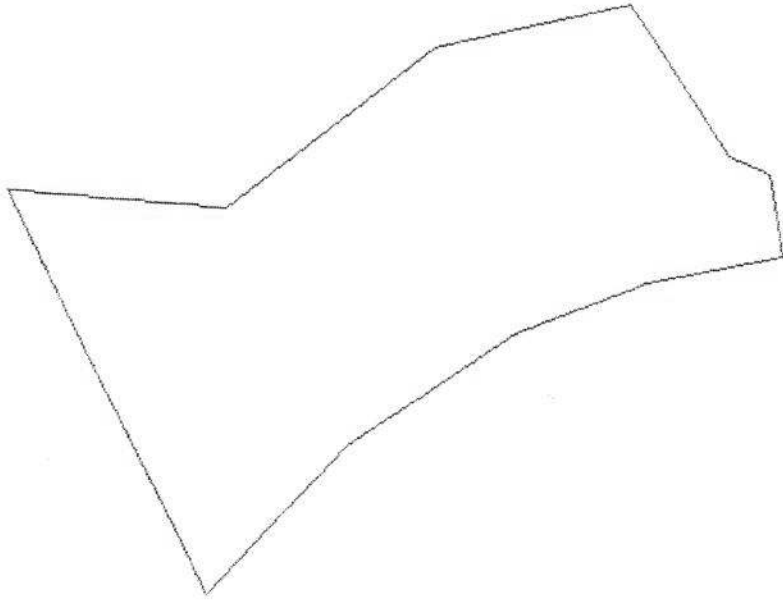
КП.2

Всего листов: 2

3

Лист № 2


2



4

5 Масштаб 1:600

Условные знаки: —



(подпись)

М.П.

Начальник Одинцовского отдела
(наименование должности)

Е. В. Грунов
(инициалы, фамилия)

КАДАСТРОВЫЙ ПАСПОРТ ЗЕМЕЛЬНОГО УЧАСТКА
13.07.2013 № 50:11/002/2018/0218

Календарный номер: 50:11/002/2018/0218
План (чертеж, схема) земельного участка

КП.1

Федеральное государственное бюджетное учреждение "Федеральный кадастровый палата Росреестра" по Московской области
 (полное наименование органа кадастрового учета)

КАДАСТРОВЫЙ ПАСПОРТ ЗЕМЕЛЬНОГО УЧАСТКА
 "13" января 2015 г. № МО-15/ЗВ-10661

1	Кадастровый номер: 50:11:0020218:1219	2	Лист № 1	3	Всего листов: 2	
4	Номер кадастрового квартала: 50:11:0020218					
Общие сведения						
5	Предыдущие номера: 50:11:0020218:261	6	Дата внесения номера в государственный кадастр недвижимости: 15.12.2014			
8	Местоположение: Московская обл., Красногорский р-н, вблизи п. Светлые Горы					
9	Категория земель: Земли населенных пунктов					
10	Разрешенное использование: Для комплексного освоения в целях жилищного строительства					
11	Площадь: 457 +/- 15 кв. м					
12	Кадастровая стоимость (руб.): _____					
13	Сведения о правах: _____					
14	Особые отметки: Кадастровая стоимость нуждается в пересчете в пересчете в силу Распоряжения Минэкологии Московской области от 27.11.2013 г. №566-РМ.					
15	Сведения о природных объектах: _____					
16	Номера образованных участков: 50:11:0020218:1203, 50:11:0020218:1204, 50:11:0020218:1205, 50:11:0020218:1206, 50:11:0020218:1207, 50:11:0020218:1208, 50:11:0020218:1209, 50:11:0020218:1210, 50:11:0020218:1211, 50:11:0020218:1212, 50:11:0020218:1213, 50:11:0020218:1214, 50:11:0020218:1215, 50:11:0020218:1216, 50:11:0020218:1217, 50:11:0020218:1218, 50:11:0020218:1219, 50:11:0020218:1220, 50:11:0020218:1221, 50:11:0020218:1222, 50:11:0020218:1223, 50:11:0020218:1224, 50:11:0020218:1225, 50:11:0020218:1226, 50:11:0020218:1227, 50:11:0020218:1228, 50:11:0020218:1229, 50:11:0020218:1230, 50:11:0020218:1231, 50:11:0020218:1232, 50:11:0020218:1233, 50:11:0020218:1234, 50:11:0020218:1235, 50:11:0020218:1236, 50:11:0020218:1237, 50:11:0020218:1240, 50:11:0020218:1241, 50:11:0020218:1242, 50:11:0020218:1243, 50:11:0020218:1244, 50:11:0020218:1245, 50:11:0020218:1246, 50:11:0020218:1247, 50:11:0020218:1248, 50:11:0020218:1249, 50:11:0020218:1250, 50:11:0020218:1251, 50:11:0020218:1252, 50:11:0020218:1253, 50:11:0020218:1254, 50:11:0020218:1255					
	16.1	Дополнительные сведения для регистрации прав на образованные земельные участки				
	16.2	Номер участка, преобразованного в результате выдела: _____				
	16.3	Номера участков, подлежащих снятию с кадастрового учета: 50:11:0020218:261				
16.4	Характер сведений государственного кадастра недвижимости (статус записи о земельном участке): Сведения о земельном участке носят временный характер. Дата истечения срока действия временного характера - 16.12.2019.					

Начальник Олдинцовского отдела

(наименование должности)

М.П.

(подпись)

Е. В. Грунов

(инициалы, фамилия)

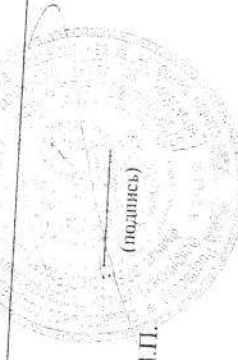
КД.1

Федеральное государственное учреждение "Федеральный кадастровый палата Росреестра" по Московской области
 (полное наименование органа кадастрового учета)
 КАДАСТРОВЫЙ ПАСПОРТ ЗЕМЕЛЬНОГО УЧАСТКА
 от 13 января 2015 г. № МО-15/ЭВ-10634

1	Кадастровый номер: 50:11:0020218:1220	2	Лист № 1	3	Всего листов: 2
4	Номер кадастрового квартала: 50:11:0020218				
Общие сведения					
5	Предыдущие номера: 50:11:0020218:261				
6					
8	Местоположение: Московская обл., Красногорский р-н, вблизи п. Светлые Горы				
9	Категория земель: Земли населенных пунктов				
10	Разрешенное использование: Для комплексного освоения в целях жилищного строительства				
11	Площадь: 2279 +/- 33 кв. м				
12	Кадастровая стоимость (руб.):				
13	Сведения о правах:				
14	Особые отметки: Кадастровая стоимость земельного участка требует пересчета.				
15	Сведения о природных объектах:				

16	Дополнительные сведения для регистрации прав на образованные земельные участки	16.1	Номера образованных участков: 50:11:0020218:1203, 50:11:0020218:1204, 50:11:0020218:1205, 50:11:0020218:1206, 50:11:0020218:1207, 50:11:0020218:1208, 50:11:0020218:1209, 50:11:0020218:1210, 50:11:0020218:1211, 50:11:0020218:1212, 50:11:0020218:1213, 50:11:0020218:1214, 50:11:0020218:1215, 50:11:0020218:1216, 50:11:0020218:1217, 50:11:0020218:1218, 50:11:0020218:1219, 50:11:0020218:1220, 50:11:0020218:1221, 50:11:0020218:1222, 50:11:0020218:1223, 50:11:0020218:1224, 50:11:0020218:1225, 50:11:0020218:1226, 50:11:0020218:1227, 50:11:0020218:1228, 50:11:0020218:1229, 50:11:0020218:1230, 50:11:0020218:1231, 50:11:0020218:1232, 50:11:0020218:1233, 50:11:0020218:1234, 50:11:0020218:1235, 50:11:0020218:1236, 50:11:0020218:1237, 50:11:0020218:1238, 50:11:0020218:1239, 50:11:0020218:1240, 50:11:0020218:1241, 50:11:0020218:1242, 50:11:0020218:1243, 50:11:0020218:1244, 50:11:0020218:1245, 50:11:0020218:1246, 50:11:0020218:1247, 50:11:0020218:1248, 50:11:0020218:1249, 50:11:0020218:1250, 50:11:0020218:1251, 50:11:0020218:1252, 50:11:0020218:1253, 50:11:0020218:1254, 50:11:0020218:1255
		16.2	Номер участка, преобразованного в результате выдела:
		16.3	Номера участков, подлежащих снятию с кадастрового учета: 50:11:0020218:261
		16.4	Характер сведений государственного кадастра недвижимости (статус записи о земельном участке): Сведения о земельном участке носят временный характер. Дата истечения срока действия временного характера - 16.12.2019.

Начальник Одинцовского отдела
 (наименование должности)



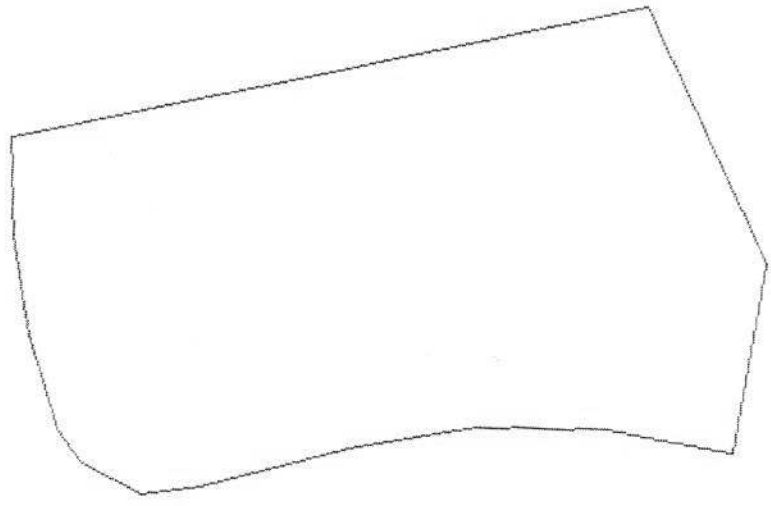
Е. В. Трунов
 (инициалы, фамилия)

КП.2

КАДАСТРОВЫЙ ПЛАН ЧАСТИ ЗЕМЕЛЬНОГО УЧАСТКА
от 11 января 2013 г. № МО-15/ЭВ-10634

1 Кадастровый номер: 50:11:0020218:1220
План (чертеж, схема) земельного участка

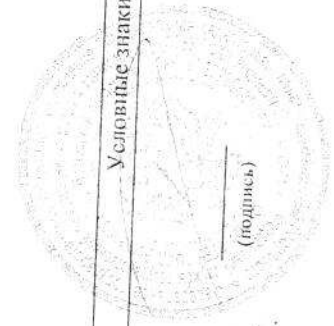
2 Лист № 2 3 Всего листов: 2



4

5 Масштаб 1:700

Условные знаки: —



М.П.


Начальник Одинцовского отдела
(наименование должности)

Е. В. Трунов
(инициалы, фамилия)

КАДАСТРОВЫЙ ПАСПОРТ ЗЕМЕЛЬНОГО УЧАСТКА
"13" января 2015 г. № МО-15/ЗВ-10737

1	Кадастровый номер: 50:11:0020218:1221	2	Лист № 1	3	Всего листов: 2
4	Номер кадастрового квартала: 50:11:0020218				
Общие сведения					
5	Предыдущие номера: 50:11:0020218:261				
7					
8	Местоположение: Московская обл., Красногорский р-н, вблизи п. Светлые Горы	6			
9	Категория земель: Земли населенных пунктов	Дата внесения номера в государственный кадастр недвижимости: 15.12.2014			
10	Разрешенное использование: Для комплексного освоения в целях жилищного строительства				
11	Площадь: 347 +/- 13 кв. м				
12	Кадастровая стоимость (руб.):				
13	Сведения о правах:				
14	Особые отметки: Кадастровая стоимость нуждается в пересчете в результате в силу Распоряжения Минэкологии Московской области от 27.11.2013 г. №566-РМ.				
15	Сведения о природных объектах:				
16	Дополнительные сведения для регистрации прав на образованные земельные участки	Номера образованных участков: 50:11:0020218:1203, 50:11:0020218:1204, 50:11:0020218:1205, 50:11:0020218:1206, 50:11:0020218:1207, 50:11:0020218:1214, 50:11:0020218:1215, 50:11:0020218:1216, 50:11:0020218:1217, 50:11:0020218:1218, 50:11:0020218:1219, 50:11:0020218:1220, 50:11:0020218:1221, 50:11:0020218:1222, 50:11:0020218:1223, 50:11:0020218:1224, 50:11:0020218:1225, 50:11:0020218:1232, 50:11:0020218:1233, 50:11:0020218:1234, 50:11:0020218:1235, 50:11:0020218:1236, 50:11:0020218:1237, 50:11:0020218:1244, 50:11:0020218:1245, 50:11:0020218:1246, 50:11:0020218:1247, 50:11:0020218:1248, 50:11:0020218:1249, 50:11:0020218:1250, 50:11:0020218:1251, 50:11:0020218:1252, 50:11:0020218:1253, 50:11:0020218:1254, 50:11:0020218:1255			
		16.1			
		16.2			
		16.3			
16.4		Характер сведений государственного кадастра недвижимости (статус записи о земельном участке): Сведения о земельном участке носят временный характер. Дата истечения срока действия временного характера - 16.12.2019.			

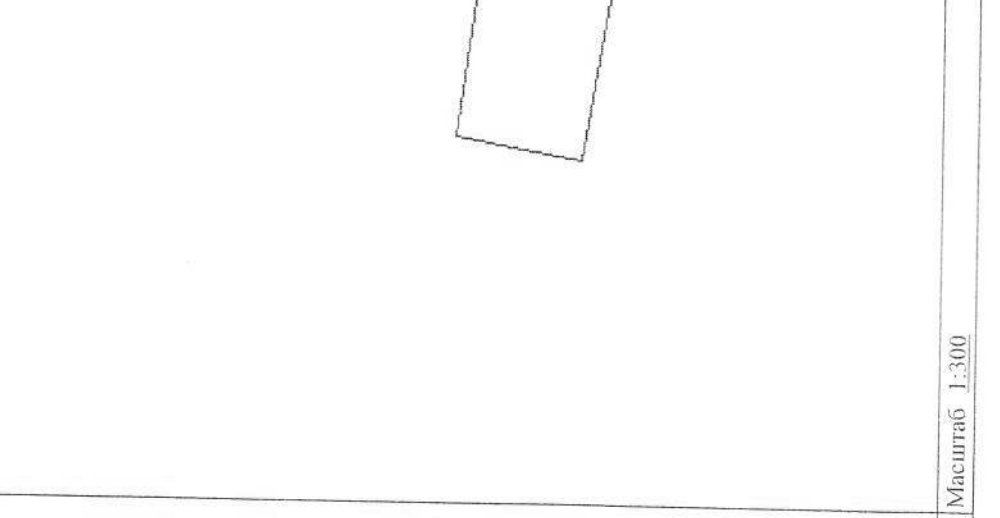
Начальник Одинцовского отдела
(наименование должности)



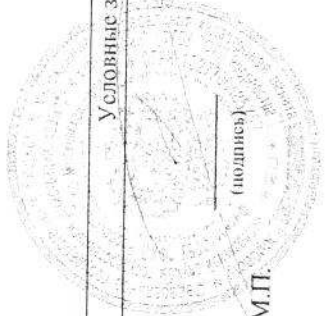
Е. В. Трунов
(инициалы, фамилия)

КАДАСТРОВЫЙ ПАСПОРТ ЗЕМЕЛЬНОГО УЧАСТКА
"13" января 2015 г. № МО-15/ЗВ-10737

КН.2

1	Кадастровый номер: 50:11:0020218:1221	2	Лист № 2	3	Всего листов: 2
4					
5	Масштаб 1:300				

Условные знаки: —



Начальник Одинцовского отдела
(наименование должности)

Е. В. Грунов
(инициалы, фамилия)

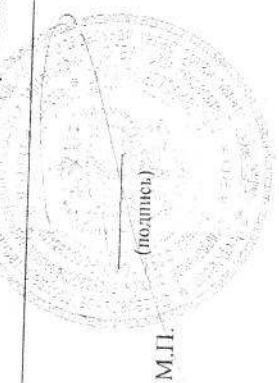
М.П.

Федеральное государственное бюджетное учреждение "Федеральный кадастровый палатка Росреестра" по Московской области
(полное наименование органа кадастрового учета)

КАДАСТРОВЫЙ ПАСПОРТ ЗЕМЕЛЬНОГО УЧАСТКА
"13" января 2015 г. № МО-15/ЗВ-10476

КН.1

1	Кадастровый номер: 50:11:0020218:1222	2	Лист № 1	3	Всего листов: 2	
4	Номер кадастрового квартала: 50:11:0020218					
Общие сведения						
5	Предыдущие номера: 50:11:0020218:261	6	Дата внесения номера в государственный кадастр недвижимости: 15.12.2014			
8	Местоположение: Московская обл., Красногорский р-н, vicinity п. Светлые Горы					
9	Категория земель: Земли населенных пунктов					
10	Разрешенное использование: Для комплексного освоения в целях жилищного строительства					
11	Площадь: 5239+/51 кв. м					
12	Кадастровая стоимость (руб.):					
13	Сведения о правах:					
14	Особые отметки: Кадастровая стоимость земельного участка требует пересчета.					
15	Сведения о природных объектах:					
16	Номера образованных участков: 50:11:0020218:1203, 50:11:0020218:1204, 50:11:0020218:1205, 50:11:0020218:1206, 50:11:0020218:1207, 50:11:0020218:1208, 50:11:0020218:1209, 50:11:0020218:1210, 50:11:0020218:1211, 50:11:0020218:1212, 50:11:0020218:1213, 50:11:0020218:1214, 50:11:0020218:1215, 50:11:0020218:1216, 50:11:0020218:1217, 50:11:0020218:1218, 50:11:0020218:1219, 50:11:0020218:1220, 50:11:0020218:1221, 50:11:0020218:1222, 50:11:0020218:1223, 50:11:0020218:1224, 50:11:0020218:1225, 50:11:0020218:1226, 50:11:0020218:1227, 50:11:0020218:1228, 50:11:0020218:1229, 50:11:0020218:1230, 50:11:0020218:1231, 50:11:0020218:1232, 50:11:0020218:1233, 50:11:0020218:1234, 50:11:0020218:1235, 50:11:0020218:1236, 50:11:0020218:1237, 50:11:0020218:1238, 50:11:0020218:1239, 50:11:0020218:1240, 50:11:0020218:1241, 50:11:0020218:1242, 50:11:0020218:1243, 50:11:0020218:1244, 50:11:0020218:1245, 50:11:0020218:1246, 50:11:0020218:1247, 50:11:0020218:1248, 50:11:0020218:1249, 50:11:0020218:1250, 50:11:0020218:1251, 50:11:0020218:1252, 50:11:0020218:1253, 50:11:0020218:1254, 50:11:0020218:1255					
	16.1	Дополнительные сведения для регистрации прав на образованные земельные участки				
	16.2	Номер участка, преобразованного в результате выдела:				
	16.3	Номера участков, подлежащих снятию с кадастрового учета: 50:11:0020218:261				
16.4	Характер сведений государственного кадастра недвижимости (статус записи о земельном участке): Сведения о земельном участке носят временный характер. Дата истечения срока действия временного характера - 16.12.2019.					



Начальник Одинцовского отдела

(наименование должности)

М.П.

(подпись)

Е. В. Трунов
(инициалы, фамилия)

КП.Э

КАДАСТРОВЫЙ ПАСПОРТ ЗЕМЕЛЬНОГО УЧАСТКА
"13" января 2015 г. № МО-15/3В-10476

1 Кадастровый номер: 50:11:0020218:1222

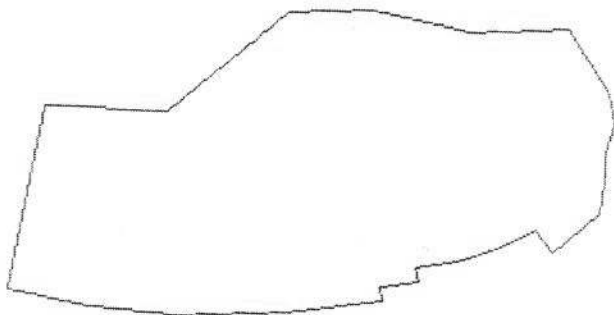
План (чертеж, схема) земельного участка

Всего листов: 2

Лист № 2

2

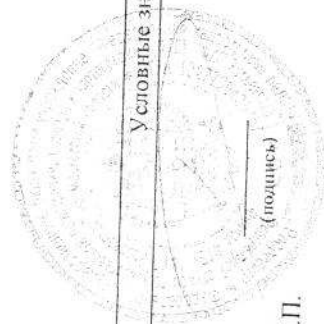
3



4

5 Масштаб 1:1500

Условные знаки: —



М.П.

Начальник Одницовского отдела
(наименование должности)

Е. В. Трунов
(инициалы, фамилия)

Федерального государственного бюджетного учреждения "Федеральный кадастровый центр кадастра недвижимости" по Московской области
 (полное наименование органа кадастрового учета)

КАДАСТРОВЫЙ ПАСПОРТ ЗЕМЕЛЬНОГО УЧАСТКА
 "13" января 2015 г. № МО-15/ЗВ-10469

КП.1

1	Кадастровый номер: 50:11:0020218:1223	2	Лист № 1	3	Всего листов: 2
4	Номер кадастрового квартала: 50:11:0020218				
Общие сведения					
5	Предыдущие номера: 50:11:0020218:261				
6	Дата внесения номера в государственный кадастр недвижимости: 15.12.2014				
7	Местоположение: Московская обл., Красногорский р-н, вблизи п. Светлые Горы				
8	Категория земель: Земли населенных пунктов				
9	Разрешенное использование: Для комплексного освоения в целях жилищного строительства				
10	Площадь: 67+/6 кв. м				
11	Кадастровая стоимость (руб.):				
12	Сведения о правах:				
13	Особые отметки: Кадастровая стоимость нуждается в пересчете в силу Распоряжения Минэкологии Московской области от 27.11.2013 г. №566-РМ.				
14	Сведения о природных объектах:				
15	Номера образованных участков: 50:11:0020218:1203, 50:11:0020218:1204, 50:11:0020218:1205, 50:11:0020218:1206, 50:11:0020218:1207, 50:11:0020218:1208, 50:11:0020218:1209, 50:11:0020218:1210, 50:11:0020218:1211, 50:11:0020218:1212, 50:11:0020218:1213, 50:11:0020218:1214, 50:11:0020218:1215, 50:11:0020218:1216, 50:11:0020218:1217, 50:11:0020218:1218, 50:11:0020218:1219, 50:11:0020218:1220, 50:11:0020218:1221, 50:11:0020218:1222, 50:11:0020218:1223, 50:11:0020218:1224, 50:11:0020218:1225, 50:11:0020218:1226, 50:11:0020218:1227, 50:11:0020218:1228, 50:11:0020218:1229, 50:11:0020218:1230, 50:11:0020218:1231, 50:11:0020218:1232, 50:11:0020218:1233, 50:11:0020218:1234, 50:11:0020218:1235, 50:11:0020218:1236, 50:11:0020218:1237, 50:11:0020218:1238, 50:11:0020218:1239, 50:11:0020218:1240, 50:11:0020218:1241, 50:11:0020218:1242, 50:11:0020218:1243, 50:11:0020218:1244, 50:11:0020218:1245, 50:11:0020218:1246, 50:11:0020218:1247, 50:11:0020218:1248, 50:11:0020218:1249, 50:11:0020218:1250, 50:11:0020218:1251, 50:11:0020218:1252, 50:11:0020218:1253, 50:11:0020218:1254, 50:11:0020218:1255 Номер участка, преобразованного в результате выдела: — Номера участков, подлежащих снятию с кадастрового учета: 50:11:0020218:261 Характер сведений государственного кадастра недвижимости (статус записи о земельном участке): Сведения о земельном участке носят временный характер. Дата истечения срока действия временного характера - 16.12.2019.				
16	Дополнительные сведения для регистрации прав на образованные земельные участки				

Начальник Одинцовского отдела

(наименование должности)

М.П.

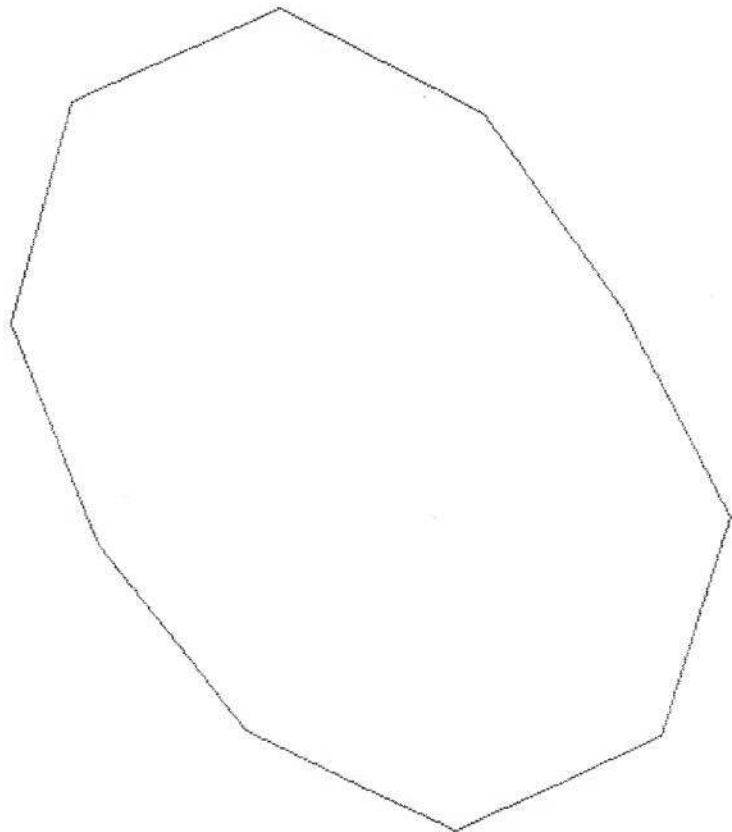
(подпись)

Е. В. Грунов

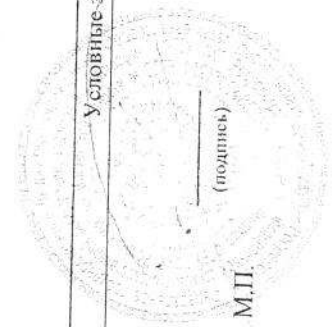
(инициалы, фамилия)

КАДАСТРОВЫЙ ПАСПОРТ ЗЕМЕЛЬНОГО УЧАСТКА
"13" января 2015 г. № МО-15/3В-10469

КП.2

1	Кадастровый номер: 50:11:0020218:1223	2	Лист № 2	3	Всего листов: 2
<p>4</p> 					
5	Масштаб 1:100				

Условные знаки: —



Начальник Одніцовського відділу
(наименование должности)

Е. В. Грунов
(инициалы, фамилия)

КАДАСТРОВЫЙ ПАСПОРТ ЗЕМЕЛЬНОГО УЧАСТКА
 "13" января 2015 г. № МО-15/ЗВ-10629

1	Кадастровый номер: 50:11:0020218:1224	2	Лист № 1	3	Всего листов: 2
4	Номер кадастрового квартала: 50:11:0020218				
Общие сведения					
5	Предельные номера: 50:11:0020218:261				
7					

8	Местоположение: Московская обл., Красногорский р-н, вблизи п. Светлые Горы	6	Дата внесения номера в государственный кадастр недвижимости: 15.12.2014
9	Категория земель: Земли населенных пунктов		
10	Разрешенное использование: Для комплексного освоения в целях жилищного строительства		
11	Площадь: 124 +/- 8 кв. м		
12	Кадастровая стоимость (руб.):		
13	Сведения о правах:		
14	Особые отметки:		
15	Сведения о природных объектах:		

16	Дополнительные сведения для регистрации прав на образованные земельные участки	16.1	Номера образованных участков: 50:11:0020218:1203, 50:11:0020218:1204, 50:11:0020218:1205, 50:11:0020218:1206, 50:11:0020218:1207, 50:11:0020218:1208, 50:11:0020218:1209, 50:11:0020218:1210, 50:11:0020218:1211, 50:11:0020218:1212, 50:11:0020218:1213, 50:11:0020218:1214, 50:11:0020218:1215, 50:11:0020218:1216, 50:11:0020218:1217, 50:11:0020218:1218, 50:11:0020218:1219, 50:11:0020218:1220, 50:11:0020218:1221, 50:11:0020218:1222, 50:11:0020218:1223, 50:11:0020218:1224, 50:11:0020218:1225, 50:11:0020218:1226, 50:11:0020218:1227, 50:11:0020218:1228, 50:11:0020218:1229, 50:11:0020218:1230, 50:11:0020218:1231, 50:11:0020218:1232, 50:11:0020218:1233, 50:11:0020218:1234, 50:11:0020218:1235, 50:11:0020218:1236, 50:11:0020218:1237, 50:11:0020218:1238, 50:11:0020218:1239, 50:11:0020218:1240, 50:11:0020218:1241, 50:11:0020218:1242, 50:11:0020218:1243, 50:11:0020218:1244, 50:11:0020218:1245, 50:11:0020218:1246, 50:11:0020218:1247, 50:11:0020218:1248, 50:11:0020218:1249, 50:11:0020218:1250, 50:11:0020218:1251, 50:11:0020218:1252, 50:11:0020218:1253, 50:11:0020218:1254, 50:11:0020218:1255
		16.2	Номер участка, преобразованного в результате выдела:
		16.3	Номера участков, подлежащих снятию с кадастрового учета: 50:11:0020218:261
		16.4	Характер сведений государственного кадастра недвижимости (статус записи о земельном участке): Сведения о земельном участке носят временный характер. Дата истечения срока действия временного характера - 16.12.2019.

Начальник Одинцовского отдела
 (наименование должности)



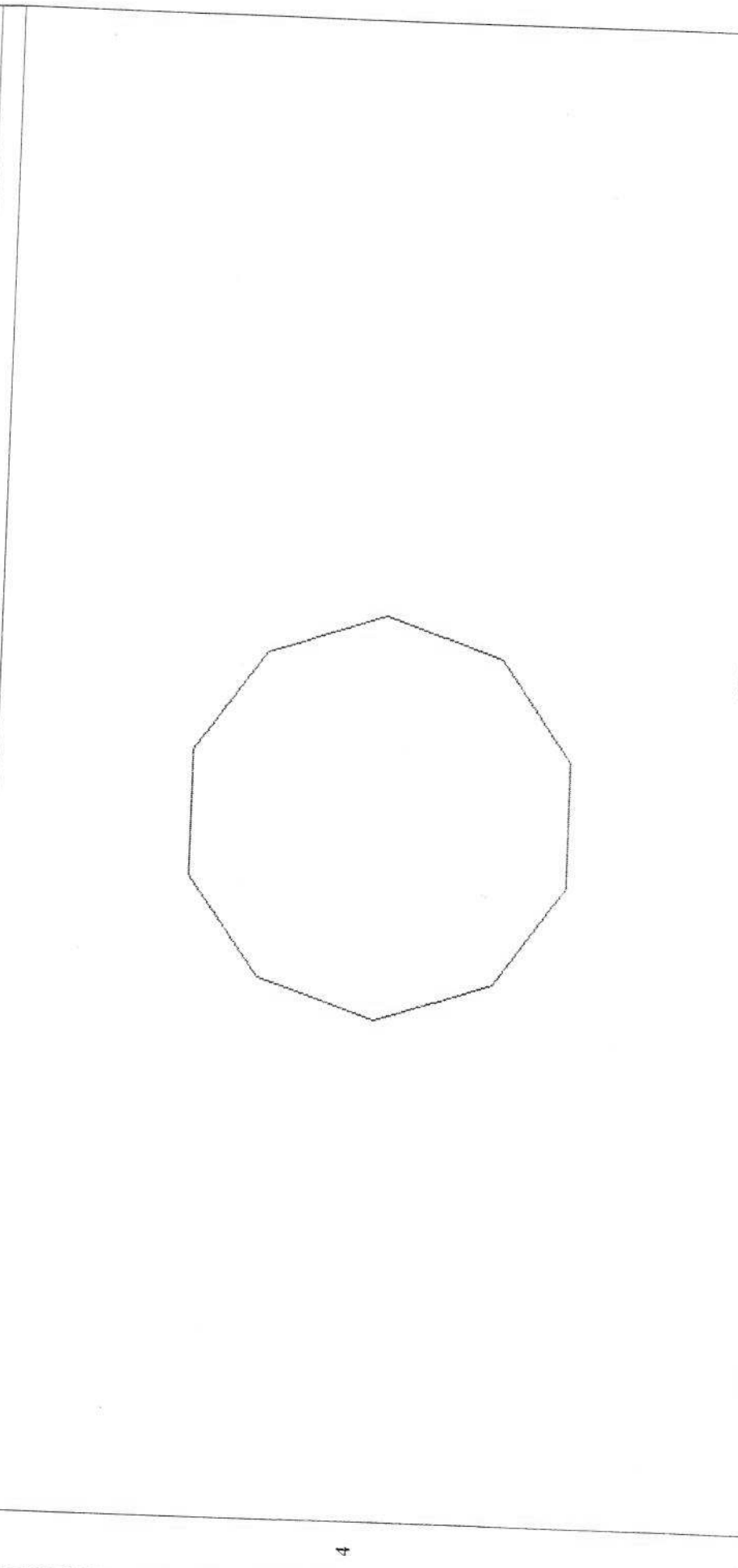
М.П.
 (подпись)

Е. В. Трунов
 (инициалы, фамилия)

КАДАСТРОВЫЙ ПАСПОРТ ЗЕМЕЛЬНОГО УЧАСТКА
"13" января 2015 г. № МО-15/3В-10629

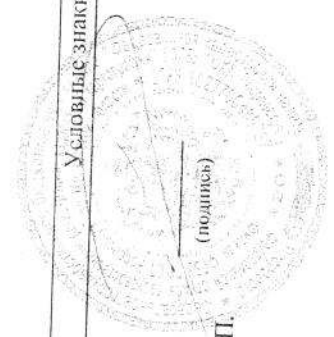
№ 01

1	Кадастровый номер: 50:11:0020218:1224	2	Лист № 2	3	Всего листов: 2
План (чертеж, схема) земельного участка					



5 Масштаб 1:200

Условные знаки: —



Начальник Одинцовского отдела
(наименование должности)

Е. В. Трунов
(инициалы, фамилия)

М.П.

КАДАСТРОВЫЙ ПАСПОРТ ЗЕМЕЛЬНОГО УЧАСТКА
"13" января 2015 г. № МО-15/ЗВ-10570


1	Кадастровый номер: 50:11:0020218:1225	2	Лист № 1	3	Всего листов: 2
4	Номер кадастрового квартала: 50:11:0020218				
Общие сведения					
5	Предыдущие номера: 50:11:0020218:261	6	Дата внесения номера в государственный кадастр недвижимости: 15.12.2014		
8	Местоположение: Московская обл., Красногорский р-н, вблизи п. Светлые Горы				
9	Категория земель: Земли населенных пунктов				
10	Разрешенное использование: Для комплексного освоения в целях жилищного строительства				
11	Площадь: 6747 +/- 58 кв. м				
12	Кадастровая стоимость (руб.): _____				
13	Сведения о правах: _____				
14	Особые отметки: Кадастровая стоимость земельного участка требует пересчета.				
15	Сведения о природных объектах: _____				
16	16.1 Дополнительные сведения для регистрации прав на образованные земельные участки				
	Номера образованных участков: 50:11:0020218:1203, 50:11:0020218:1204, 50:11:0020218:1205, 50:11:0020218:1206, 50:11:0020218:1207, 50:11:0020218:1208, 50:11:0020218:1209, 50:11:0020218:1210, 50:11:0020218:1211, 50:11:0020218:1212, 50:11:0020218:1213, 50:11:0020218:1214, 50:11:0020218:1215, 50:11:0020218:1216, 50:11:0020218:1217, 50:11:0020218:1218, 50:11:0020218:1219, 50:11:0020218:1220, 50:11:0020218:1221, 50:11:0020218:1222, 50:11:0020218:1223, 50:11:0020218:1224, 50:11:0020218:1225, 50:11:0020218:1226, 50:11:0020218:1227, 50:11:0020218:1228, 50:11:0020218:1229, 50:11:0020218:1230, 50:11:0020218:1231, 50:11:0020218:1232, 50:11:0020218:1233, 50:11:0020218:1234, 50:11:0020218:1235, 50:11:0020218:1236, 50:11:0020218:1237, 50:11:0020218:1238, 50:11:0020218:1239, 50:11:0020218:1240, 50:11:0020218:1241, 50:11:0020218:1242, 50:11:0020218:1243, 50:11:0020218:1244, 50:11:0020218:1245, 50:11:0020218:1246, 50:11:0020218:1247, 50:11:0020218:1248, 50:11:0020218:1249, 50:11:0020218:1250, 50:11:0020218:1251, 50:11:0020218:1252, 50:11:0020218:1253, 50:11:0020218:1254, 50:11:0020218:1255				
	16.2 Номер участка, преобразованного в результате выдела: _____				
	16.3 Номера участков, подлежащих снятию с кадастрового учета: 50:11:0020218:261				
16.4 Характер сведений государственного кадастра недвижимости (статус записи о земельном участке): Сведения о земельном участке носят временный характер. Дата истечения срока действия временного характера - 16.12.2019.					

Начальник Одинцовского отдела

(наименование должности)

Е. В. Трунов

(инициалы, фамилия)



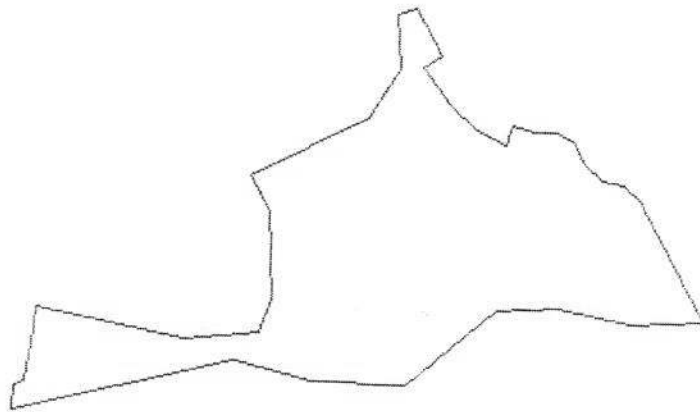
(подпись)

М.П.

КАДАСТРОВЫЙ ПАСПОРТ ЗЕМЕЛЬНОГО УЧАСТКА
"13" января 2015 г. № МО-15/3В-10570

КП.2


1	Кадастровый номер: 50:11:0020218:1225	2	Лист № 2	3	Всего листов: 2
План (чертеж, схема) земельного участка					



4

5 Масштаб 1:2000

Условные знаки: —



(подпись)

М.П.

Начальник Одinicовского отдела
(наименование должности)

Е. В. Трунов
(инициала, фамилия)

Филиал федерального государственного бюджетного учреждения "Федеральный кадастровый палата Росреестра" по Московской области
 (полное наименование органа кадастрового учета)

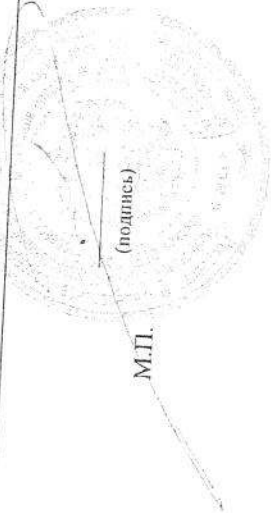
КАДАСТРОВЫЙ ПАСПОРТ ЗЕМЕЛЬНОГО УЧАСТКА
 "13" января 2015 г. № МО-15/ЗВ-10728

КП.1

1	Кадастровый номер: 50:11:0020218:1226	2	Лист № 1	3	Всего листов: 2
4	Номер кадастрового квартала: 50:11:0020218				
Общие сведения					
5	Предыдущие номера: 50:11:0020218:261				
7					
8	Местоположение: Московская обл., Красногорский р-н, вблизи п. Светлые Горы	Дата внесения номера в государственный кадастр недвижимости: 15.12.2014			
9	Категория земель: Земли населенных пунктов				
10	Разрешенное использование: Для комплексного освоения в целях жилищного строительства				
11	Площадь: 9228 кв. м				
12	Кадастровая стоимость (руб.):				
13	Сведения о правах:				
14	Особые отметки: Кадастровая стоимость, нуждается в пересчете в силу Распоряжения Минэкологии Московской области от 27.11.2013 г. №566-РМ.				
15	Сведения о природных объектах:				
16	Дополнительные сведения для регистрации прав на образованные земельные участки	Номера образованных участков: 50:11:0020218:1203, 50:11:0020218:1204, 50:11:0020218:1205, 50:11:0020218:1206, 50:11:0020218:1207, 50:11:0020218:1214, 50:11:0020218:1215, 50:11:0020218:1216, 50:11:0020218:1217, 50:11:0020218:1218, 50:11:0020218:1219, 50:11:0020218:1220, 50:11:0020218:1221, 50:11:0020218:1222, 50:11:0020218:1223, 50:11:0020218:1224, 50:11:0020218:1225, 50:11:0020218:1226, 50:11:0020218:1227, 50:11:0020218:1228, 50:11:0020218:1229, 50:11:0020218:1230, 50:11:0020218:1231, 50:11:0020218:1232, 50:11:0020218:1233, 50:11:0020218:1234, 50:11:0020218:1235, 50:11:0020218:1236, 50:11:0020218:1237, 50:11:0020218:1238, 50:11:0020218:1239, 50:11:0020218:1240, 50:11:0020218:1241, 50:11:0020218:1242, 50:11:0020218:1243, 50:11:0020218:1244, 50:11:0020218:1245, 50:11:0020218:1246, 50:11:0020218:1247, 50:11:0020218:1248, 50:11:0020218:1249, 50:11:0020218:1250, 50:11:0020218:1251, 50:11:0020218:1252, 50:11:0020218:1253, 50:11:0020218:1254, 50:11:0020218:1255			
		16.1			
		16.2			
		16.3			
		16.4			
		Номер участка, преобразованного в результате выдела:			
		Номера участков, подлежащих снятию с кадастрового учета: 50:11:0020218:261			
		Характер сведений государственного кадастра недвижимости (статус записи о земельном участке): Сведения о земельном участке носят временный характер. Дата истечения срока действия временного характера - 16.12.2019.			

Начальник Одиновского отдела

(наименование должности)



(подпись)

М.П.

Е. В. Трунов
 (инициалы, фамилия)


КАДАСТРОВЫЙ ПАСПОРТ ЗЕМЕЛЬНОГО УЧАСТКА
"13" января 2015 г. № МО-15/ЗВ-10728

КП.2

1	Кадастровый номер: 50:11:0020218:1226	2	Лист № 2	3	Всего листов: 2
<p>План (чертеж, схема) земельного участка</p> <div data-bbox="367 806 973 1433" data-label="Image"> </div>					
5	Масштаб 1:1500				

4

Условные знаки: —



(подпись)

М.П.

Начальник Одницовского отдела
(наименование должности)

Е. В. Трунов
(инициалы, фамилия)

Филия федерального государственного бюджетного учреждения "Федеральный кадастровый палата Росреестра" по Московской области
 (полное наименование органа кадастрового учета)

КАДАСТРОВЫЙ ПАСПОРТ ЗЕМЕЛЬНОГО УЧАСТКА
 "13" января 2015 г. № МО-15/ЗВ-10731

КП.1

1	Кадастровый номер: 50:11:0020218:1227	2	Лист № 1	3	Всего листов: 2
4	Номер кадастрового квартала: 50:11:0020218				
Общие сведения					
5	Предыдущие номера: 50:11:0020218:261	6	Дата внесения номера в государственный кадастр недвижимости: 15.12.2014		
8	Местоположение: Московская обл., Красногорский р-н, вблизи п. Светлые Горы				
9	Категория земель: Земли населенных пунктов				
10	Разрешенное использование: Для комплексного освоения в целях жилищного строительства				
11	Площадь: 5622 +/- 53 кв. м				
12	Кадастровая стоимость (руб.):				
13	Сведения о правах:				
14	Особые отметки:				
15	Сведения о природных объектах:				
16	Дополнительные сведения для регистрации прав на образованные земельные участки	16.1			
		16.2			
		16.3			
		16.4			

Номера образованных участков: 50:11:0020218:1203, 50:11:0020218:1204, 50:11:0020218:1205, 50:11:0020218:1206, 50:11:0020218:1207, 50:11:0020218:1208, 50:11:0020218:1209, 50:11:0020218:1210, 50:11:0020218:1211, 50:11:0020218:1212, 50:11:0020218:1213, 50:11:0020218:1214, 50:11:0020218:1215, 50:11:0020218:1216, 50:11:0020218:1217, 50:11:0020218:1218, 50:11:0020218:1219, 50:11:0020218:1220, 50:11:0020218:1221, 50:11:0020218:1222, 50:11:0020218:1223, 50:11:0020218:1224, 50:11:0020218:1225, 50:11:0020218:1226, 50:11:0020218:1227, 50:11:0020218:1228, 50:11:0020218:1229, 50:11:0020218:1230, 50:11:0020218:1231, 50:11:0020218:1232, 50:11:0020218:1233, 50:11:0020218:1234, 50:11:0020218:1235, 50:11:0020218:1236, 50:11:0020218:1237, 50:11:0020218:1238, 50:11:0020218:1239, 50:11:0020218:1240, 50:11:0020218:1241, 50:11:0020218:1242, 50:11:0020218:1243, 50:11:0020218:1244, 50:11:0020218:1245, 50:11:0020218:1246, 50:11:0020218:1247, 50:11:0020218:1248, 50:11:0020218:1249, 50:11:0020218:1250, 50:11:0020218:1251, 50:11:0020218:1252, 50:11:0020218:1253, 50:11:0020218:1254, 50:11:0020218:1255

Номер участка, преобразованного в результате выдела: _____

Номера участков, подлежащих снятию с кадастрового учета: 50:11:0020218:261

Характер сведений государственного кадастра недвижимости (статус записи о земельном участке): Сведения о земельном участке носят временный характер. Дата истечения срока действия временного характера - 16.12.2019.

Начальник Одинцовского отдела
 (наименование должности)

Е. В. Трунов
 (инициалы, фамилия)



М.П.

КП.2

КАДАСТРОВЫЙ ПАСПОРТ ЗЕМЕЛЬНОГО УЧАСТКА
"13" января 2015 г. № МО-15/ЗВ-10731

1 Кадастровый номер: 50:11:0020218:1227
План (чертеж, схема) земельного участка

2 Лист № 2

3


Всего листов: 2



4

5 Масштаб 1:2000

Условные знаки: —



(подпись)

М.П.

Начальник Одищовского отдела
(наименование должности)

Е. В. Трунов
(инициалы, фамилия)

КАДАСТРОВЫЙ ПАСПОРТ ЗЕМЕЛЬНОГО УЧАСТКА
 "13" января 2015 г. № МО-15/ЗВ-10650


Федеральное государственное бюджетное учреждение "Федеральная кадастровая палата Росреестра" по Московской области
 (полное наименование органа кадастрового учета)

КП.1

1	Кадастровый номер: 50:11:0020218:1228	2	Лист № 1	3	Всего листов: 2
4	Номер кадастрового квартала: 50:11:0020218				
Общие сведения					
5	Предыдущие номера: 50:11:0020218:261				
8	Местоположение: Московская обл., Красногорский р-н, вблизи п. Светлые Горы				
9	Категория земель: Земли населенных пунктов				
10	Разрешенное использование: Для комплексного освоения в целях жилищного строительства				
11	Площадь: 257+/-11 кв. м				
12	Кадастровая стоимость (руб.):				
13	Сведения о правах:				
14	Особые отметки:				
15	Сведения о природных объектах:				
16	Дополнительные сведения для регистрации прав на образованные земельные участки	Номера образованных участков: 50:11:0020218:1203, 50:11:0020218:1204, 50:11:0020218:1205, 50:11:0020218:1206, 50:11:0020218:1207, 50:11:0020218:1208, 50:11:0020218:1209, 50:11:0020218:1210, 50:11:0020218:1211, 50:11:0020218:1212, 50:11:0020218:1213, 50:11:0020218:1214, 50:11:0020218:1215, 50:11:0020218:1216, 50:11:0020218:1217, 50:11:0020218:1218, 50:11:0020218:1219, 50:11:0020218:1220, 50:11:0020218:1221, 50:11:0020218:1222, 50:11:0020218:1223, 50:11:0020218:1224, 50:11:0020218:1225, 50:11:0020218:1226, 50:11:0020218:1227, 50:11:0020218:1228, 50:11:0020218:1229, 50:11:0020218:1230, 50:11:0020218:1231, 50:11:0020218:1232, 50:11:0020218:1233, 50:11:0020218:1234, 50:11:0020218:1235, 50:11:0020218:1236, 50:11:0020218:1237, 50:11:0020218:1238, 50:11:0020218:1239, 50:11:0020218:1240, 50:11:0020218:1241, 50:11:0020218:1242, 50:11:0020218:1243, 50:11:0020218:1244, 50:11:0020218:1245, 50:11:0020218:1246, 50:11:0020218:1247, 50:11:0020218:1248, 50:11:0020218:1249, 50:11:0020218:1250, 50:11:0020218:1251, 50:11:0020218:1252, 50:11:0020218:1253, 50:11:0020218:1254, 50:11:0020218:1255			
		16.1			
		16.2			
		16.3			
16.4		Характер сведений государственного кадастра недвижимости (статус записи о земельном участке): Сведения о земельном участке носят временный характер. Дата истечения срока действия временного характера - 16.12.2019.			

Начальник Одинцовского отдела
 (наименование должности)

М.П.



(подпись)

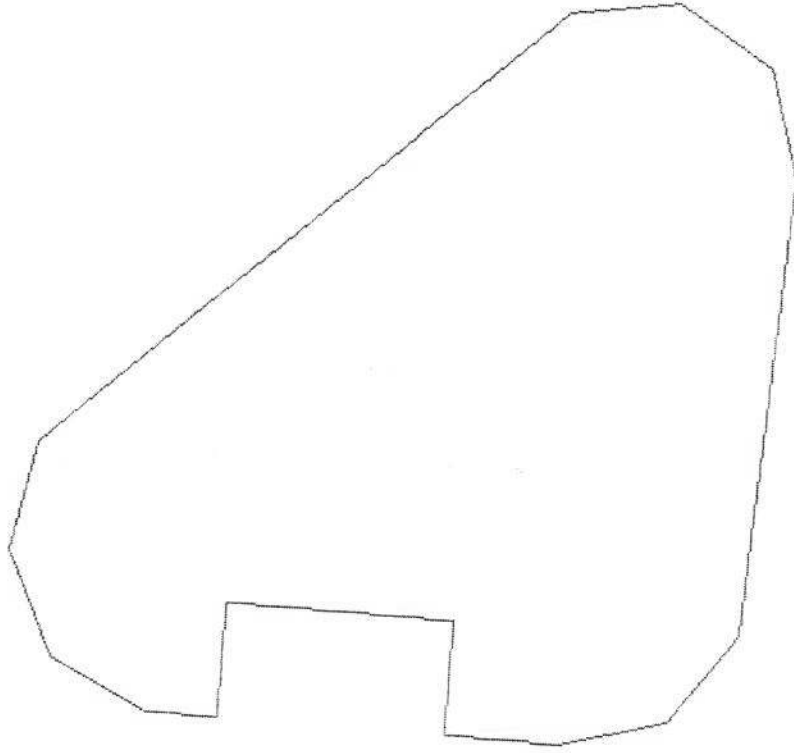
Е. В. Трунов
 (инициалы, фамилия)

КАДАСТРОВЫЙ ПАСПОРТ ЗЕМЕЛЬНОГО УЧАСТКА
"13" января 2015 г. № МО-15/3В-10650

К01.2

1 Кадастровый номер: 50:11:0020218:1228
План (чертеж, схема) земельного участка


2 Лист №: 2 3 Всего листов: 2



4

5 Масштаб 1:200

Условные знаки: —



(подпись)

М.П.

Начальник Одиповского отдела
(наименование должности)

Е. В. Трунов
(инициалы, фамилия)

Филиал федерального государственного бюджетного учреждения "Федеральный кадастровый палат Форместри" по Московской области
 (полное наименование органа кадастрового учета)

КАДАСТРОВЫЙ ПАСПОРТ ЗЕМЕЛЬНОГО УЧАСТКА
 "13" января 2015 г. № МО-15/3В-10525

КП.1

1	Кадастровый номер: 50:11:0020218:1229	2	Лист № 1	3	Всего листов: 2
4	Номер кадастрового квартала: 50:11:0020218				
Общие сведения					
5	Предыдущие номера: 50:11:0020218:261				
7					
8	Местоположение: Московская обл., Красногорский р-н, вблизи п. Светлые Горы				
9	Категория земель: Земли населенных пунктов				
10	Разрешенное использование: Для комплексного освоения в целях жилищного строительства				
11	Площадь: 4543+/47 кв. м				
12	Кадастровая стоимость (руб.):				
13	Сведения о правах:				
14	Особые отметки: Кадастровая стоимость земельного участка требует пересчета.				
15	Сведения о природных объектах:				
16	Дополнительные сведения для регистрации прав на образованные земельные участки	16.1			
		Номера образованных участков: 50:11:0020218:1203, 50:11:0020218:1204, 50:11:0020218:1205, 50:11:0020218:1206, 50:11:0020218:1207, 50:11:0020218:1208, 50:11:0020218:1209, 50:11:0020218:1210, 50:11:0020218:1211, 50:11:0020218:1212, 50:11:0020218:1213, 50:11:0020218:1214, 50:11:0020218:1215, 50:11:0020218:1216, 50:11:0020218:1217, 50:11:0020218:1218, 50:11:0020218:1219, 50:11:0020218:1220, 50:11:0020218:1221, 50:11:0020218:1222, 50:11:0020218:1223, 50:11:0020218:1224, 50:11:0020218:1225, 50:11:0020218:1226, 50:11:0020218:1227, 50:11:0020218:1228, 50:11:0020218:1229, 50:11:0020218:1230, 50:11:0020218:1231, 50:11:0020218:1232, 50:11:0020218:1233, 50:11:0020218:1234, 50:11:0020218:1235, 50:11:0020218:1236, 50:11:0020218:1237, 50:11:0020218:1244, 50:11:0020218:1245, 50:11:0020218:1246, 50:11:0020218:1247, 50:11:0020218:1248, 50:11:0020218:1249, 50:11:0020218:1250, 50:11:0020218:1251, 50:11:0020218:1252, 50:11:0020218:1253, 50:11:0020218:1254, 50:11:0020218:1255			
		16.2			
		16.3			
		Номер участка, преобразованного в результате выдела:			
		Номера участков, подлежащих снятию с кадастрового учета: 50:11:0020218:261			
		Характер сведений государственного кадастра недвижимости (статус записи о земельном участке): Сведения о земельном участке носят временный характер. Дата истечения срока действия временного характера - 16.12.2019.			
16.4					

Начальник Одинцовского отдела
 (наименование должности)

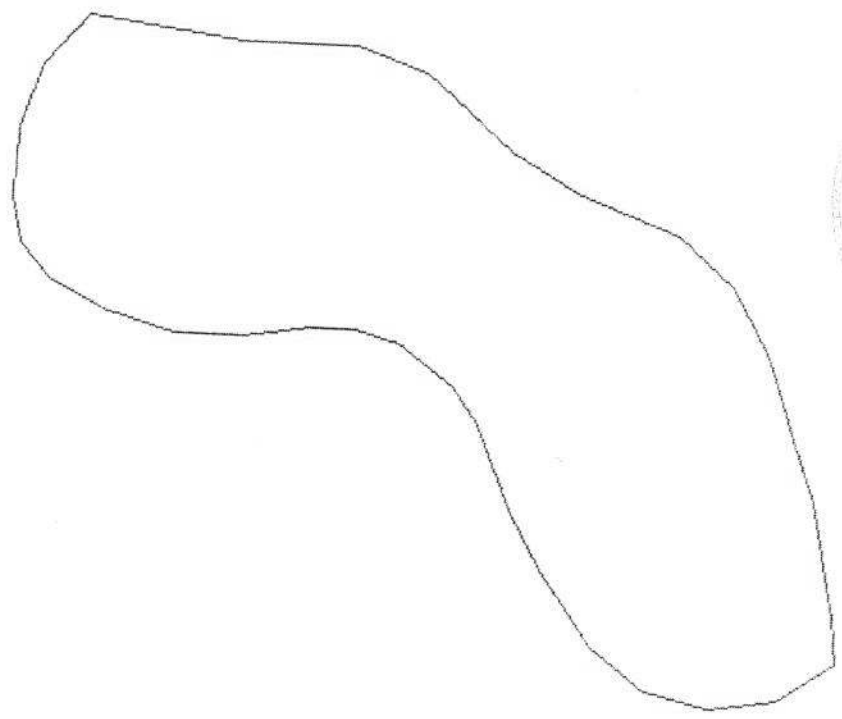
М.П.
 (подпись)

Е. В. Трунов
 (инициалы, фамилия)

КАДАСТРОВЫЙ ПАСПОРТ ЗЕМЕЛЬНОГО УЧАСТКА
"13" января 2015 г. № МО-15/3В-10525

КП.2


1	Кадастровый номер: 50:11:0020218:1229 План (чертеж, схема) земельного участка	2	Лист № 2	3	Всего листов: 2
---	--	---	----------	---	-----------------



4

5 Масштаб 1:1000

Условные знаки: —



(подпись)

М.П.

Начальник Единцовского отдела
(подпись и должность)

Е. В. Трунов
(инициалы, фамилия)


Федеральное государственное бюджетное учреждение "Федеральная кадастровая палата Росреестра" по Московской области
 (полное наименование органа кадастрового учета)

КАДАСТРОВЫЙ ПАСПОРТ ЗЕМЕЛЬНОГО УЧАСТКА
 "13" января 2015 г. № МО-15/ЗВ-10617

КТП.1

1	Кадастровый номер: 50:11:0020218:1230	2	Лист № 1	3	Всего листов: 4
4	Номер кадастрового квартала: 50:11:0020218				
Общие сведения					
5	Предыдущие номера: 50:11:0020218:261				
7					
8	Местоположение: Московская обл., Красногорский р-н, вблизи п. Светлые Горы				
9	Категория земель: Земли населенных пунктов				
10	Разрешенное использование: Для комплексного освоения в целях жилищного строительства				
11	Площадь: 3940+/44 кв. м				
12	Кадастровая стоимость (руб.):				
13	Сведения о правах:				
14	Особые отметки: Кадастровая стоимость земельного участка требует пересчета.				
15	Сведения о природных объектах:				
16	Дополнительные сведения для регистрации прав на образованные земельные участки	16.1			
		Номера образованных участков: 50:11:0020218:1203, 50:11:0020218:1204, 50:11:0020218:1205, 50:11:0020218:1206, 50:11:0020218:1207, 50:11:0020218:1208, 50:11:0020218:1209, 50:11:0020218:1210, 50:11:0020218:1211, 50:11:0020218:1212, 50:11:0020218:1213, 50:11:0020218:1214, 50:11:0020218:1215, 50:11:0020218:1216, 50:11:0020218:1217, 50:11:0020218:1218, 50:11:0020218:1219, 50:11:0020218:1220, 50:11:0020218:1221, 50:11:0020218:1222, 50:11:0020218:1223, 50:11:0020218:1224, 50:11:0020218:1225, 50:11:0020218:1226, 50:11:0020218:1227, 50:11:0020218:1228, 50:11:0020218:1229, 50:11:0020218:1230, 50:11:0020218:1231, 50:11:0020218:1232, 50:11:0020218:1233, 50:11:0020218:1234, 50:11:0020218:1235, 50:11:0020218:1236, 50:11:0020218:1237, 50:11:0020218:1238, 50:11:0020218:1239, 50:11:0020218:1240, 50:11:0020218:1241, 50:11:0020218:1242, 50:11:0020218:1243, 50:11:0020218:1244, 50:11:0020218:1245, 50:11:0020218:1246, 50:11:0020218:1247, 50:11:0020218:1248, 50:11:0020218:1249, 50:11:0020218:1250, 50:11:0020218:1251, 50:11:0020218:1252, 50:11:0020218:1253, 50:11:0020218:1254, 50:11:0020218:1255			
		16.2			
		16.3			
16.4					

Номер участка, преобразованного в результате выдела: _____
 Номера участков, подлежащих снятию с кадастрового учета: 50:11:0020218:261
 Характер сведений государственного кадастра недвижимости (статус записи о земельном участке): Сведения о земельном участке носят временный характер. Дата истечения срока действия временного характера - 16.12.2019.



Начальник Одинцовского отдела
 (наименование должности)

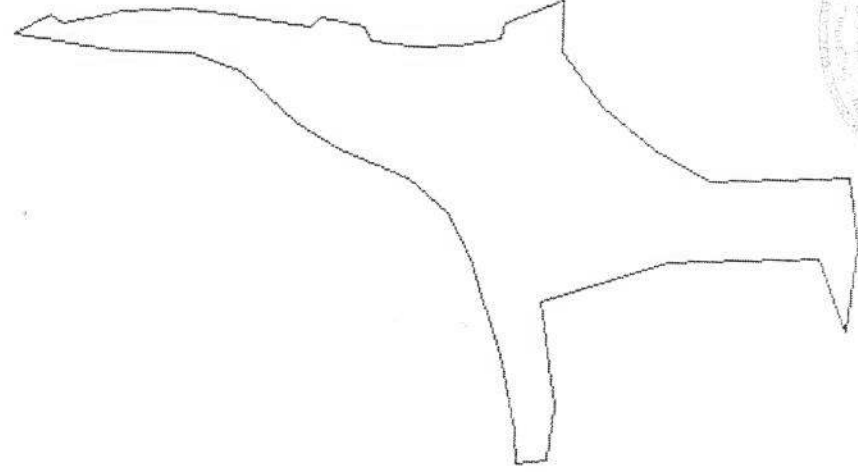
М.П.


(подпись)

Е. В. Трунов
 (инициалы, фамилия)

КАДАСТРОВЫЙ ПАСПОРТ ЗЕМЕЛЬНОГО УЧАСТКА
"13" января 2015 г. № МО-15/ЗВ-10617

КП.2

1	Кадастровый номер: 50:11:0020218:1230	2	Лист № 2	3	Всего листов: 4
<p style="text-align: center;">4</p>  <p style="text-align: right;">Условные знаки: —</p>					
5	Масштаб 1:1500				



Начальник Одринцовского отдела
(наименование должности)

М.П.

Е. В. Трунов
(инициалы, фамилия)


КАДАСТРОВЫЙ ПАСПОРТ ЗЕМЕЛЬНОГО УЧАСТКА
"13" января 2015 г. № МО-15/3В-10617

КП.3

1		Кадастровый номер: 50:11:0020218:1230		2	Лист № 3	3	Всего листов: 4
Сведения о частях земельного участка и обременениях							
4	Номер п/п	Учетный номер части	Площадь (м²)	Характеристика части	Лица, в пользу которых установлены обременения		
	1	2	3				
	1	1	50	4 Занята объектом недвижимости: склад, артескважина	5		

Начальник Одинцовского отдела
(наименование должности)

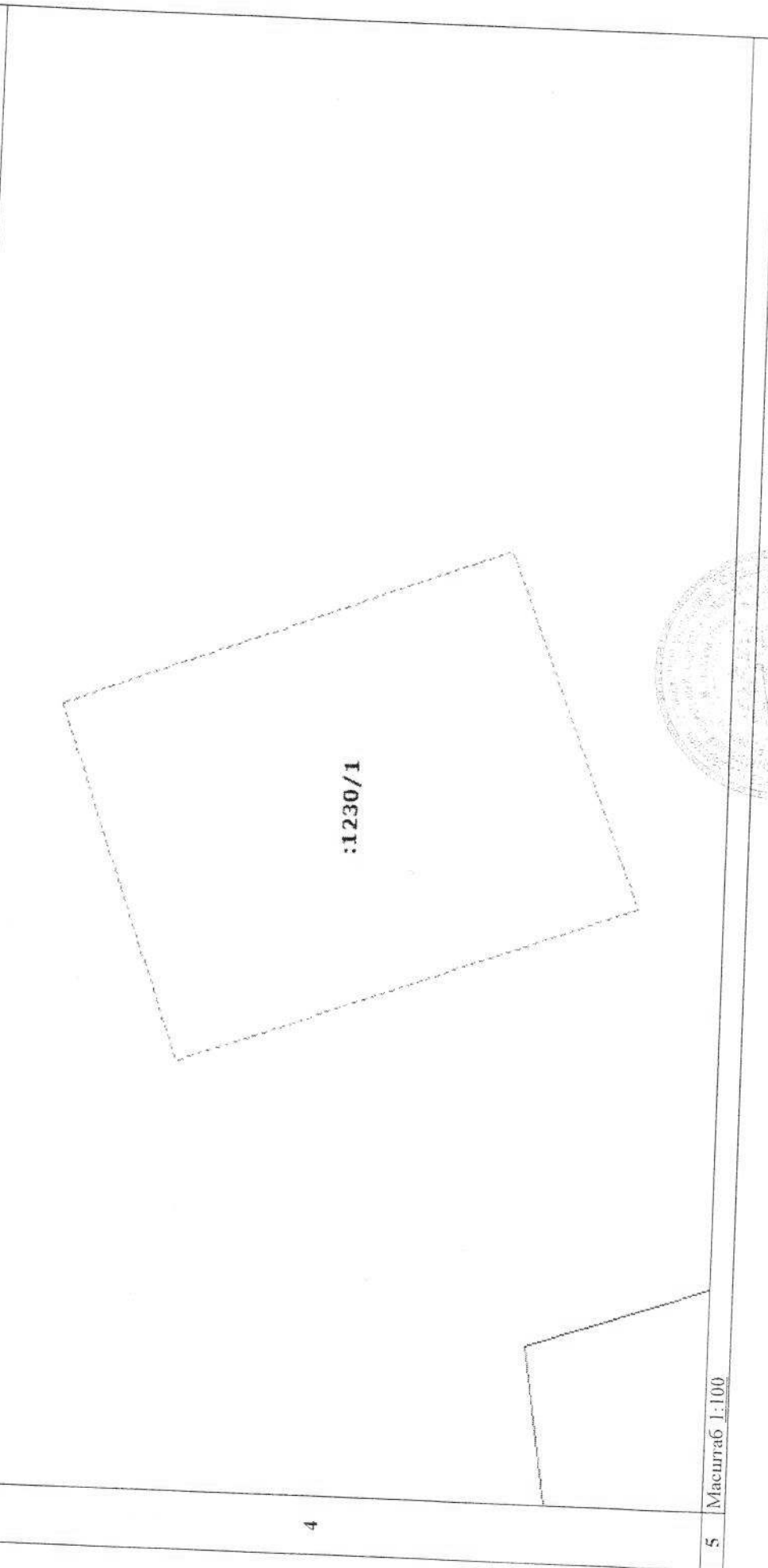
Е. В. Трунов
(инициалы, фамилия)



КАДАСТРОВЫЙ ПАСПОРТ ЗЕМЕЛЬНОГО УЧАСТКА
"13" января 2015 г. № МО-15/3В-10617

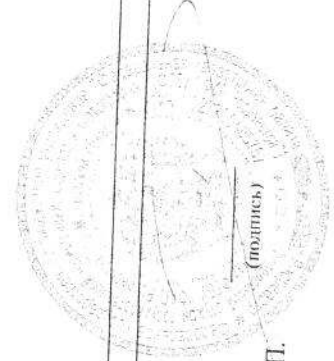
КП.4

1	Кадастровый номер: 50:11:0020218:1230	2	Лист № 4	3	Всего листов: 4
План (чертеж, схема) части земельного участка					
Учетный номер части: 50:11:0020218:1230/1					



5 Масштаб 1:100

Начальник Одинцовского отдела
(наименование должности)



М.П.

Е. В. Трунов
(инициалы, фамилия)

Филиал федерального государственного бюджетного учреждения "Федеральная кадастровая палата Росреестра" по Московской области
 (полное наименование органа кадастрового учета)

КАДАСТРОВЫЙ ПАСПОРТ ЗЕМЕЛЬНОГО УЧАСТКА
 "13" января 2015 г. № МО-15/ЗВ-10684

КП.1

1	Кадастровый номер: 50:11:0020218:1231	2	Лист № 1	3	Всего листов: 2
4	Номер кадастрового квартала: 50:11:0020218				
Общие сведения					
5	Предыдущие номера: 50:11:0020218:261				
7					
8	Местоположение: Московская обл., Красногорский р-н, вблизи п. Светлые Горы				
9	Категория земель: Земли населенных пунктов				
10	Разрешенное использование: Для комплексного освоения в целях жилищного строительства				
11	Площадь: 2095 +/- 32 кв. м				
12	Кадастровая стоимость (руб.):				
13	Сведения о правах:				
14	Особые отметки:				
15	Сведения о природных объектах:				
16	Дополнительные сведения для регистрации прав на образованные земельные участки	Номера образованных участков: 50:11:0020218:1203, 50:11:0020218:1204, 50:11:0020218:1205, 50:11:0020218:1206, 50:11:0020218:1207, 50:11:0020218:1208, 50:11:0020218:1209, 50:11:0020218:1210, 50:11:0020218:1211, 50:11:0020218:1212, 50:11:0020218:1213, 50:11:0020218:1214, 50:11:0020218:1215, 50:11:0020218:1216, 50:11:0020218:1217, 50:11:0020218:1218, 50:11:0020218:1219, 50:11:0020218:1220, 50:11:0020218:1221, 50:11:0020218:1222, 50:11:0020218:1223, 50:11:0020218:1224, 50:11:0020218:1225, 50:11:0020218:1226, 50:11:0020218:1227, 50:11:0020218:1228, 50:11:0020218:1229, 50:11:0020218:1230, 50:11:0020218:1231, 50:11:0020218:1232, 50:11:0020218:1233, 50:11:0020218:1234, 50:11:0020218:1235, 50:11:0020218:1236, 50:11:0020218:1237, 50:11:0020218:1238, 50:11:0020218:1239, 50:11:0020218:1240, 50:11:0020218:1241, 50:11:0020218:1242, 50:11:0020218:1243, 50:11:0020218:1244, 50:11:0020218:1245, 50:11:0020218:1246, 50:11:0020218:1247, 50:11:0020218:1248, 50:11:0020218:1249, 50:11:0020218:1250, 50:11:0020218:1251, 50:11:0020218:1252, 50:11:0020218:1253, 50:11:0020218:1254, 50:11:0020218:1255			
		16.1			
		16.2			
		16.3			
16.4		Номер участка, преобразованного в результате выдела: _____			
		Номера участков, подлежащих снятию с кадастрового учета: 50:11:0020218:261			
Характер сведений государственного кадастра недвижимости (статус записи о земельном участке): Сведения о земельном участке носят временный характер. Дата истечения срока действия временного характера - 16.12.2019.					


Начальник Одинцовского отдела

(наименование должности)

М.П.

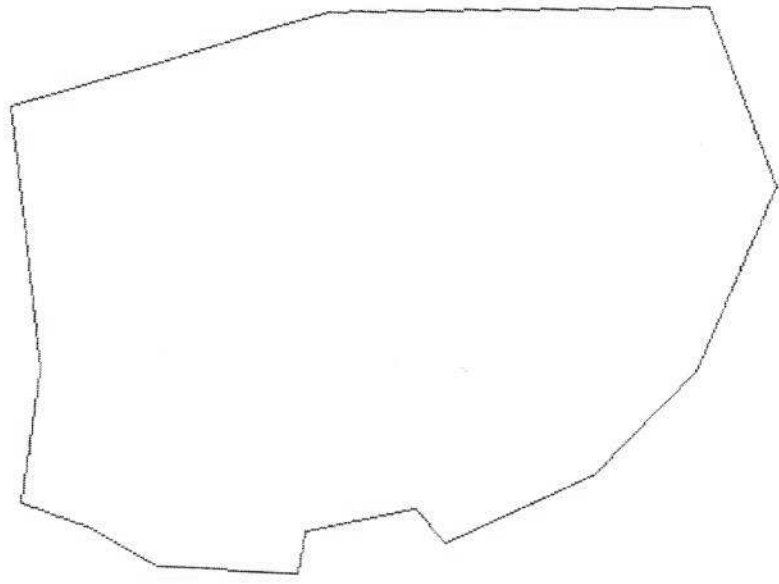
(подпись)

Е. В. Грунов
 (инициалы, фамилия)

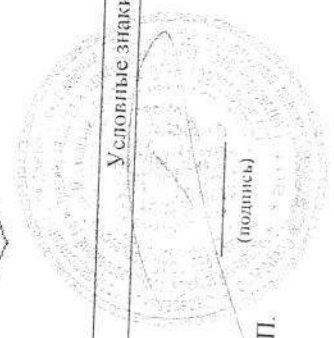


КАДАСТРОВЫЙ ПАСПОРТ ЗЕМЕЛЬНОГО УЧАСТКА
"13" января 2015 г. № МО-15/ЗВ-10684

КП.2

1	Кадастровый номер: 50:11:0020218:1231	2	Лист № 2	3	Всего листов: 2
					
5	Масштаб 1:600	Условные знаки: —			

4



Начальник Одинцовского отдела
(наименование должности)

(подпись)

М.П.

Е.В. Трунов
(инициалы, фамилия)

Федеральный государственный бюджетный учреждения "Федеральная кадастровая палата Росреестра" по Московской области
 (полное наименование органа кадастрового учета)

КАДАСТРОВЫЙ ПАСПОРТ ЗЕМЕЛЬНОГО УЧАСТКА
 "13" января 2015 г. № МО-15/ЗВ-10671

КП.1

1	Кадастровый номер: 50:11:0020218:1232	2	Лист № 1	3	Всего листов: 2
4	Номер кадастрового квартала: 50:11:0020218				
Общие сведения					
5	Предельные номера: 50:11:0020218:261	6	Дата внесения номера в государственный кадастр недвижимости: 15.12.2014		
8	Местоположение: Московская обл., Красногорский р-н, вблизи п. Светлые Горы				
9	Категория земель: Земли населенных пунктов				
10	Разрешенное использование: Для комплексного освоения в целях жилищного строительства				
11	Площадь: 1904 +/- 31 кв. м				
12	Кадастровая стоимость (руб.): _____				
13	Сведения о правах: _____				
14	Особые отметки: Кадастровая стоимость нуждается в пересчете в результате в силу Распоряжения Минэкологии Московской области от 27.11.2013 г. №566-РМ.				
15	Сведения о природных объектах: _____				
16	Дополнительные сведения для регистрации прав на образованные земельные участки	16.1	Номера образованных участков: 50:11:0020218:1203, 50:11:0020218:1204, 50:11:0020218:1205, 50:11:0020218:1206, 50:11:0020218:1207, 50:11:0020218:1210, 50:11:0020218:1211, 50:11:0020218:1212, 50:11:0020218:1213, 50:11:0020218:1214, 50:11:0020218:1215, 50:11:0020218:1216, 50:11:0020218:1217, 50:11:0020218:1218, 50:11:0020218:1219, 50:11:0020218:1220, 50:11:0020218:1221, 50:11:0020218:1222, 50:11:0020218:1223, 50:11:0020218:1224, 50:11:0020218:1225, 50:11:0020218:1226, 50:11:0020218:1227, 50:11:0020218:1228, 50:11:0020218:1229, 50:11:0020218:1230, 50:11:0020218:1231, 50:11:0020218:1232, 50:11:0020218:1233, 50:11:0020218:1234, 50:11:0020218:1235, 50:11:0020218:1236, 50:11:0020218:1237, 50:11:0020218:1238, 50:11:0020218:1239, 50:11:0020218:1240, 50:11:0020218:1241, 50:11:0020218:1242, 50:11:0020218:1243, 50:11:0020218:1244, 50:11:0020218:1245, 50:11:0020218:1246, 50:11:0020218:1247, 50:11:0020218:1248, 50:11:0020218:1249, 50:11:0020218:1250, 50:11:0020218:1251, 50:11:0020218:1252, 50:11:0020218:1253, 50:11:0020218:1254, 50:11:0020218:1255		
		16.2	Номер участка, преобразованного в результате выдела: _____		
		16.3	Номера участков, подлежащих снятию с кадастрового учета: 50:11:0020218:261		
		16.4	Характер сведений государственного кадастра недвижимости (статус записи о земельном участке): Сведения о земельном участке носят временный характер. Дата истечения срока действия временного характера - 16.12.2019.		

Начальник Одинцовского отдела
 (наименование должности)

М.П.

(подпись)

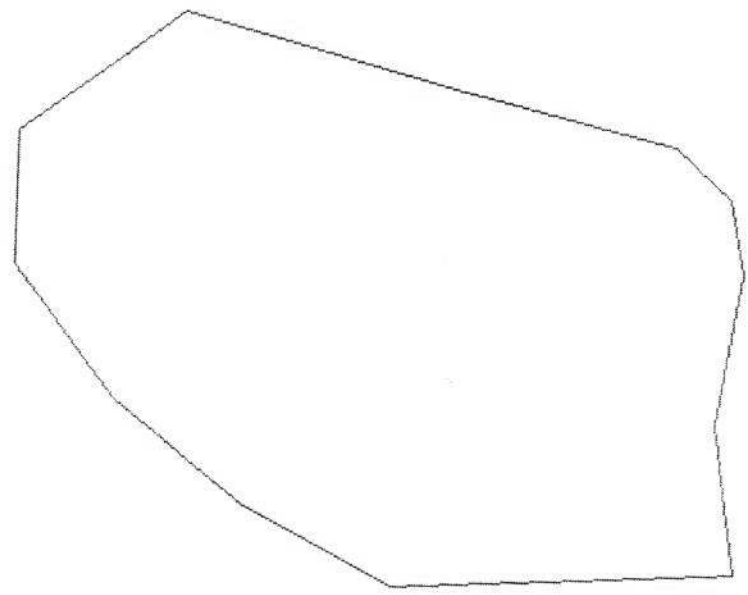
Е. В. Трунов
 (инициалы, фамилия)

КАДАСТРОВЫЙ ПАСПОРТ ЗЕМЕЛЬНОГО УЧАСТКА
"13" января 2015 г. № МО-15/3В-10671

КП.2

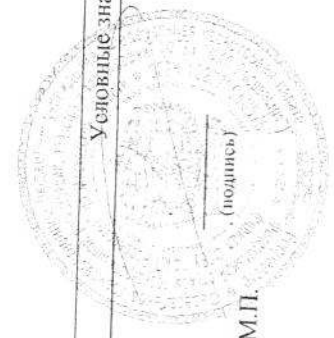
1 Кадастровый номер: 50:11:0020218:1232
План (чертеж, схема) земельного участка

2 Лист № 2 3 Всего листов: 2



4

5 Масштаб 1:600



Условные знаки: —

Начальник Одинцовского отдела
(наименование должности)

Е. В. Грунов
(инициалы, фамилия)

Филиал федерального государственного бюджетного учреждения "Федеральная кадастровая палата Росреестра" по Московской области
 (полное наименование органа кадастрового учета)

КАДАСТРОВЫЙ ПАСПОРТ ЗЕМЕЛЬНОГО УЧАСТКА

"13" января 2015 г. № МО-15/ЗВ-10920


1	Кадастровый номер: 50:11:0020218:1233	2	Лист № 1	3	Всего листов: 2
4	Номер кадастрового квартала: 50:11:0020218				

КП.1

5	Общие сведения				
7	Предыдущие номера: 50:11:0020218:261	6	Дата внесения номера в государственный кадастр недвижимости: 15.12.2014		
8	Местоположение: Московская обл., Красногорский р-н, вблизи п. Светлые Горы				
9	Категория земель: Земли населенных пунктов				
10	Разрешенное использование: Для комплексного освоения в целях жилищного строительства				
11	Площадь: 1496+-27 кв. м				
12	Кадастровая стоимость (руб.):				
13	Сведения о правах:				
14	Особые отметки:				
15	Сведения о природных объектах:				

16	Дополнительные сведения для регистрации прав на образованные земельные участки	16.1	Номера образованных участков: 50:11:0020218:1203, 50:11:0020218:1204, 50:11:0020218:1205, 50:11:0020218:1206, 50:11:0020218:1207, 50:11:0020218:1208, 50:11:0020218:1209, 50:11:0020218:1210, 50:11:0020218:1211, 50:11:0020218:1212, 50:11:0020218:1213, 50:11:0020218:1214, 50:11:0020218:1215, 50:11:0020218:1216, 50:11:0020218:1217, 50:11:0020218:1218, 50:11:0020218:1219, 50:11:0020218:1220, 50:11:0020218:1221, 50:11:0020218:1222, 50:11:0020218:1223, 50:11:0020218:1224, 50:11:0020218:1225, 50:11:0020218:1226, 50:11:0020218:1227, 50:11:0020218:1228, 50:11:0020218:1229, 50:11:0020218:1230, 50:11:0020218:1231, 50:11:0020218:1232, 50:11:0020218:1233, 50:11:0020218:1234, 50:11:0020218:1235, 50:11:0020218:1236, 50:11:0020218:1237, 50:11:0020218:1238, 50:11:0020218:1239, 50:11:0020218:1240, 50:11:0020218:1241, 50:11:0020218:1242, 50:11:0020218:1243, 50:11:0020218:1244, 50:11:0020218:1245, 50:11:0020218:1246, 50:11:0020218:1247, 50:11:0020218:1248, 50:11:0020218:1249, 50:11:0020218:1250, 50:11:0020218:1251, 50:11:0020218:1252, 50:11:0020218:1253, 50:11:0020218:1254, 50:11:0020218:1255		
		16.2	Номер участка, преобразованного в результате выдела: —		
		16.3	Номера участков, подлежащих снятию с кадастрового учета: 50:11:0020218:261		
		16.4	Характер сведений государственного кадастра недвижимости (статус записи о земельном участке): Сведения о земельном участке носят временный характер. Дата истечения срока действия временного характера - 16.12.2019.		

Начальник Одинцовского отдела
 (наименование должности)



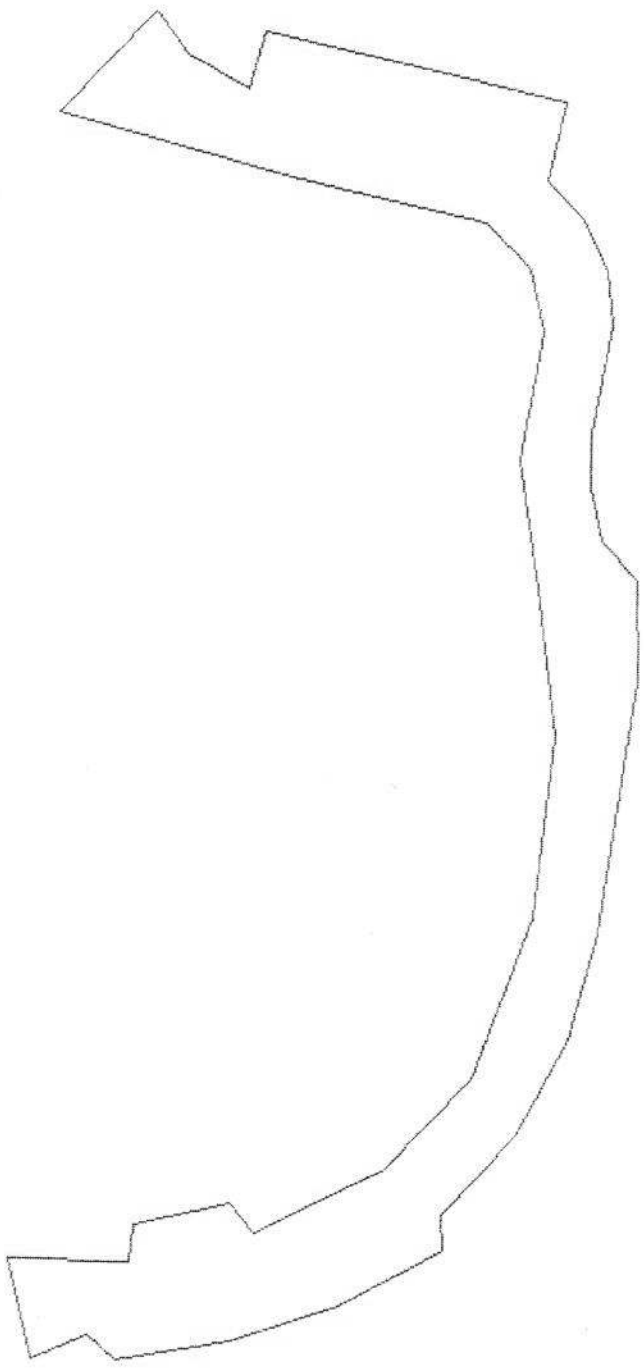
М.П.

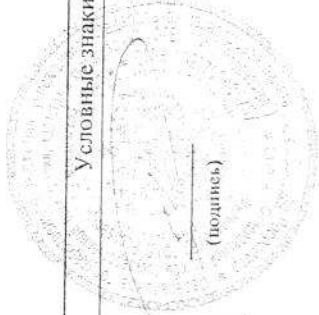
(подпись)

Е. В. Трунов
 (инициалы, фамилия)

КАДАСТРОВЫЙ ПАСПОРТ ЗЕМЕЛЬНОГО УЧАСТКА
"13" января 2015 г. № МО-15/ЗВ-10920

К01.2

1	Кадастровый номер: <u>50:11:0020218:1233</u> План (чертеж, схема) земельного участка	2	Лист № <u>2</u>	3	Всего листов: <u>2</u>
					
5	Масштаб <u>1:700</u>	Условные знаки: —			



Начальник Одишцовского отдела
(наименование должности)

М.П.

Е. В. Трунов
(инициалы, фамилия)

КАДАСТРОВЫЙ ПАСПОРТ ЗЕМЕЛЬНОГО УЧАСТКА
"13" января 2015 г. № МО-15/ЗВ-10688

КП.1

1	Кадастровый номер: 50:11:0020218:1234	2	Лист № 1	3	Всего листов: 2
4	Номер кадастрового квартала: 50:11:0020218				
Общие сведения					
5	Предыдущие номера: 50:11:0020218:261	6	Дата внесения номера в государственный кадастр недвижимости: 15.12.2014		
7					
8	Местоположение: Московская обл., Красногорский р-н, вблизи п. Светлые Горы				
9	Категория земель: Земли населенных пунктов				
10	Разрешенное использование: Для комплексного освоения в целях жилищного строительства				
11	Площадь: 349 +/- 13 кв. м				
12	Кадастровая стоимость (руб.): _____				
13	Сведения о правах: _____				
14	Особые отметки: Кадастровая стоимость нуждается в пересчете в силу Распоряжения Минэкологии Московской области от 27.11.2013 г. №566-РМ.				
15	Сведения о природных объектах: _____				
16	Дополнительные сведения для регистрации прав на образованные земельные участки	16.1	Номера образованных участков: 50:11:0020218:1203, 50:11:0020218:1204, 50:11:0020218:1205, 50:11:0020218:1206, 50:11:0020218:1207, 50:11:0020218:1208, 50:11:0020218:1209, 50:11:0020218:1210, 50:11:0020218:1211, 50:11:0020218:1212, 50:11:0020218:1213, 50:11:0020218:1214, 50:11:0020218:1215, 50:11:0020218:1216, 50:11:0020218:1217, 50:11:0020218:1218, 50:11:0020218:1219, 50:11:0020218:1220, 50:11:0020218:1221, 50:11:0020218:1222, 50:11:0020218:1223, 50:11:0020218:1224, 50:11:0020218:1225, 50:11:0020218:1226, 50:11:0020218:1227, 50:11:0020218:1228, 50:11:0020218:1229, 50:11:0020218:1230, 50:11:0020218:1231, 50:11:0020218:1232, 50:11:0020218:1233, 50:11:0020218:1234, 50:11:0020218:1235, 50:11:0020218:1236, 50:11:0020218:1237, 50:11:0020218:1238, 50:11:0020218:1239, 50:11:0020218:1240, 50:11:0020218:1241, 50:11:0020218:1242, 50:11:0020218:1243, 50:11:0020218:1244, 50:11:0020218:1245, 50:11:0020218:1246, 50:11:0020218:1247, 50:11:0020218:1248, 50:11:0020218:1249, 50:11:0020218:1250, 50:11:0020218:1251, 50:11:0020218:1252, 50:11:0020218:1253, 50:11:0020218:1254, 50:11:0020218:1255		
		16.2	Номер участка, преобразованного в результате выдела: _____		
		16.3	Номера участков, подлежащих снятию с кадастрового учета: 50:11:0020218:261		
		16.4	Характер сведений государственного кадастра недвижимости (статус записи о земельном участке): Сведения о земельном участке носят временный характер. Дата истечения срока действия временного характера - 16.12.2019.		

Начальник Одинцовского отдела

(наименование должности)

Е. В. Трунов

(инициалы, фамилия)

М.П.

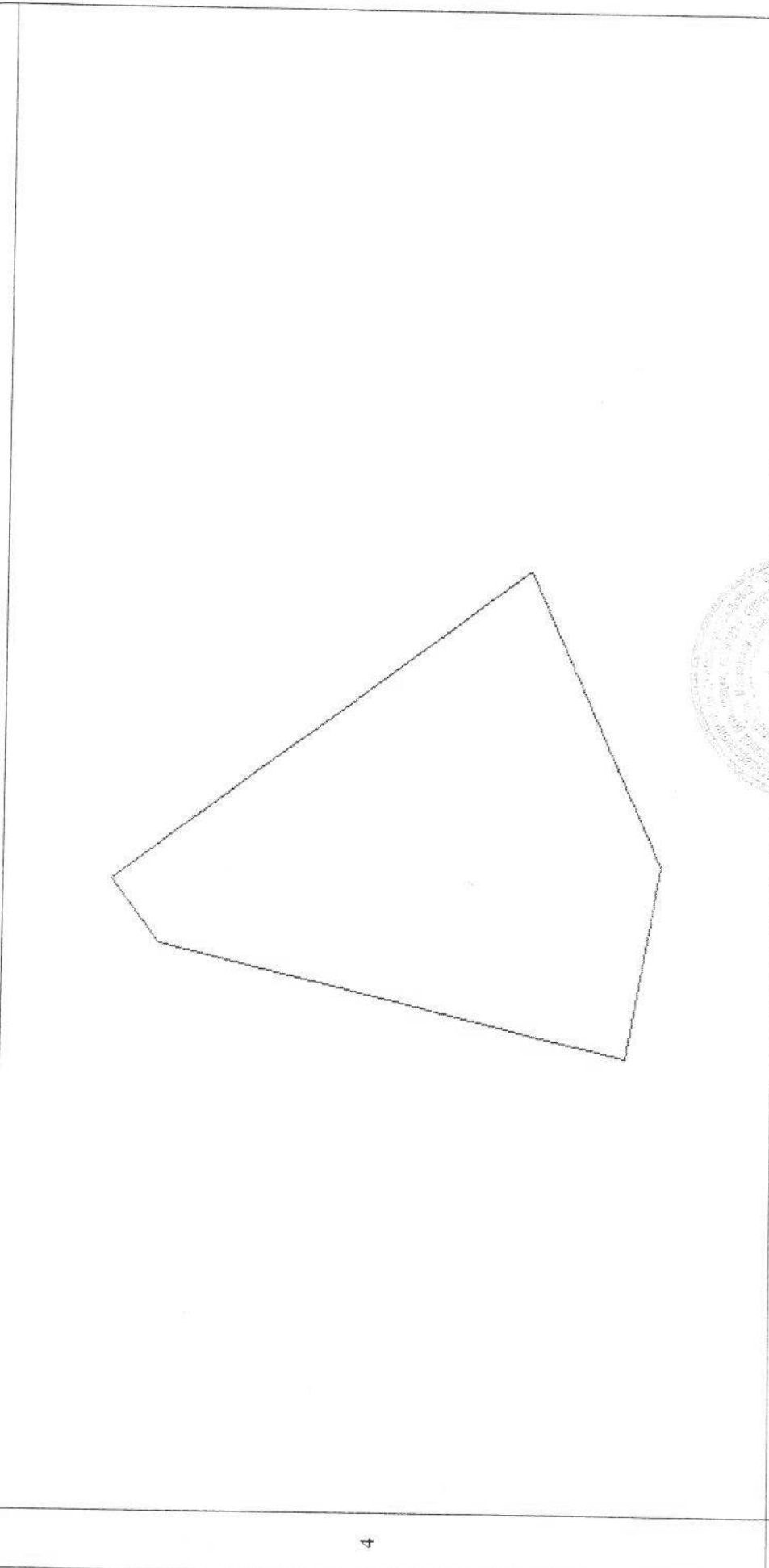
(подпись)

КП.2

КАДАСТРОВЫЙ ПАСПОРТ ЗЕМЕЛЬНОГО УЧАСТКА
"13" января 2015 г. № МО-15/ЗВ-10688


1	Кадастровый номер: 50:11:0020218:1234	2	Лист № 2	3	Всего листов: 2
---	---------------------------------------	---	----------	---	-----------------

План (чертеж, схема) земельного участка



5 Масштаб 1:300

Условные знаки: —



Начальник Одинцовского отдела
(наименование должности)

Е. В. Трунов
(инициалы, фамилия)

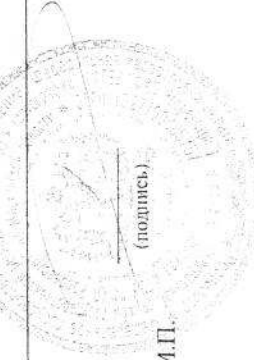
КАДАСТРОВЫЙ ПАСПОРТ ЗЕМЕЛЬНОГО УЧАСТКА
 "13" января 2015 г. № МО-15/ЗВ-10612

КП.1

1	Кадастровый номер: 50:11:0020218:1235	2	Лист № 1	3	Всего листов: 2	
4	Номер кадастрового квартала: 50:11:0020218					
Общие сведения						
5	Предельные номера: 50:11:0020218:261	6	Дата внесения номера в государственный кадастр недвижимости: 15.12.2014			
7						
8	Местоположение: Московская обл., Красногорский р-н, вблизи п. Светлые Горы					
9	Категория земель: Земли населенных пунктов					
10	Разрешенное использование: Для комплексного освоения в целях жилищного строительства					
11	Площадь: 527 +/- 16 кв. м					
12	Кадастровая стоимость (руб.): —					
13	Сведения о правах: —					
14	Особые отметки: Кадастровая стоимость земельного участка требует пересчета.					
15	Сведения о природных объектах: —					
16	Дополнительные сведения для регистрации прав на образованные земельные участки	Номера образованных участков: 50:11:0020218:1203, 50:11:0020218:1204, 50:11:0020218:1205, 50:11:0020218:1206, 50:11:0020218:1207, 50:11:0020218:1208, 50:11:0020218:1209, 50:11:0020218:1210, 50:11:0020218:1211, 50:11:0020218:1212, 50:11:0020218:1213, 50:11:0020218:1214, 50:11:0020218:1215, 50:11:0020218:1216, 50:11:0020218:1217, 50:11:0020218:1218, 50:11:0020218:1219, 50:11:0020218:1220, 50:11:0020218:1221, 50:11:0020218:1222, 50:11:0020218:1223, 50:11:0020218:1224, 50:11:0020218:1225, 50:11:0020218:1226, 50:11:0020218:1227, 50:11:0020218:1228, 50:11:0020218:1229, 50:11:0020218:1230, 50:11:0020218:1231, 50:11:0020218:1232, 50:11:0020218:1233, 50:11:0020218:1234, 50:11:0020218:1235, 50:11:0020218:1236, 50:11:0020218:1237, 50:11:0020218:1238, 50:11:0020218:1239, 50:11:0020218:1240, 50:11:0020218:1241, 50:11:0020218:1242, 50:11:0020218:1243, 50:11:0020218:1244, 50:11:0020218:1245, 50:11:0020218:1246, 50:11:0020218:1247, 50:11:0020218:1248, 50:11:0020218:1249, 50:11:0020218:1250, 50:11:0020218:1251, 50:11:0020218:1252, 50:11:0020218:1253, 50:11:0020218:1254, 50:11:0020218:1255				
		16.1				
		16.2	Номер участка, преобразованного в результате выдела: —			
		16.3	Номера участков, подлежащих снятию с кадастрового учета: 50:11:0020218:261			
Характер сведений государственного кадастра недвижимости (статус записи о земельном участке): Сведения о земельном участке носят временный характер. Дата истечения срока действия временного характера - 16.12.2019.						
16.4						

Начальник Одинцовского отдела
 (наименование должности)

Е. В. Трунов
 (инициалы, фамилия)





М.П.

(подпись)

КП.2

КАДАСТРОВЫЙ ПАСПОРТ ЗЕМЕЛЬНОГО УЧАСТКА
"13" января 2015 г. № МО-15/3В-10612

1	Кадастровый номер: <u>50:11:0020218:1235</u> <u>План (чертеж, схема) земельного участка</u>	2	Лист № <u>2</u>	3	Всего листов: <u>2</u>
<div data-bbox="790 2016 821 2049" data-label="Text"><p>4</p></div> 					
5	Масштаб <u>1:400</u> Условные знаки: —				



Начальник Одинцовского отдела
(наименование должности)

М.П.

Е. В. Трунов
(инициалы, фамилия)

Филиал федерального государственного бюджетного учреждения "Федеральная кадастровая палата Росреестра" по Московской области
(полное наименование органа кадастрового учета)

КАДАСТРОВЫЙ ПАСПОРТ ЗЕМЕЛЬНОГО УЧАСТКА


"13" января 2015 г. № МО-15/ЗВ-10625

КП.1

1	Кадастровый номер: 50:11:0020218:1236	2	Лист № 1	3	Всего листов: 2
4	Номер кадастрового квартала: 50:11:0020218				
Общие сведения					
5	Предыдущие номера: 50:11:0020218:261	6	Дата внесения номера в государственный кадастр недвижимости: 15.12.2014		
8	Местоположение: Московская обл., Красногорский р-н, вблизи п. Светлые Горы				
9	Категория земель: Земли населенных пунктов				
10	Разрешенное использование: Для комплексного освоения в целях жилищного строительства				
11	Площадь: 2267 +/- 33 кв. м				
12	Кадастровая стоимость (руб.): _____				
13	Сведения о правах: _____				
14	Особые отметки: Кадастровая стоимость земельного участка требует пересчета.				
15	Сведения о природных объектах: _____				
16	Дополнительные сведения для регистрации прав на образованные земельные участки	16.1			
		Номера образованных участков: 50:11:0020218:1203, 50:11:0020218:1204, 50:11:0020218:1205, 50:11:0020218:1206, 50:11:0020218:1207, 50:11:0020218:1208, 50:11:0020218:1209, 50:11:0020218:1210, 50:11:0020218:1211, 50:11:0020218:1212, 50:11:0020218:1213, 50:11:0020218:1214, 50:11:0020218:1215, 50:11:0020218:1216, 50:11:0020218:1217, 50:11:0020218:1218, 50:11:0020218:1219, 50:11:0020218:1220, 50:11:0020218:1221, 50:11:0020218:1222, 50:11:0020218:1223, 50:11:0020218:1224, 50:11:0020218:1225, 50:11:0020218:1226, 50:11:0020218:1227, 50:11:0020218:1228, 50:11:0020218:1229, 50:11:0020218:1230, 50:11:0020218:1231, 50:11:0020218:1232, 50:11:0020218:1233, 50:11:0020218:1234, 50:11:0020218:1235, 50:11:0020218:1236, 50:11:0020218:1237, 50:11:0020218:1238, 50:11:0020218:1239, 50:11:0020218:1240, 50:11:0020218:1241, 50:11:0020218:1242, 50:11:0020218:1243, 50:11:0020218:1244, 50:11:0020218:1245, 50:11:0020218:1246, 50:11:0020218:1247, 50:11:0020218:1248, 50:11:0020218:1249, 50:11:0020218:1250, 50:11:0020218:1251, 50:11:0020218:1252, 50:11:0020218:1253, 50:11:0020218:1254, 50:11:0020218:1255			
		16.2	Номер участка, преобразованного в результате выдела: _____		
		16.3	Номера участков, подлежащих снятию с кадастрового учета: 50:11:0020218:261		
		16.4	Характер сведений государственного кадастра недвижимости (статус записи о земельном участке): Сведения о земельном участке носят временный характер. Дата истечения срока действия временного характера - 16.12.2019.		

Начальник Одинцовского отдела
(наименование должности)

Е. В. Трунов
(инициалы, фамилия)

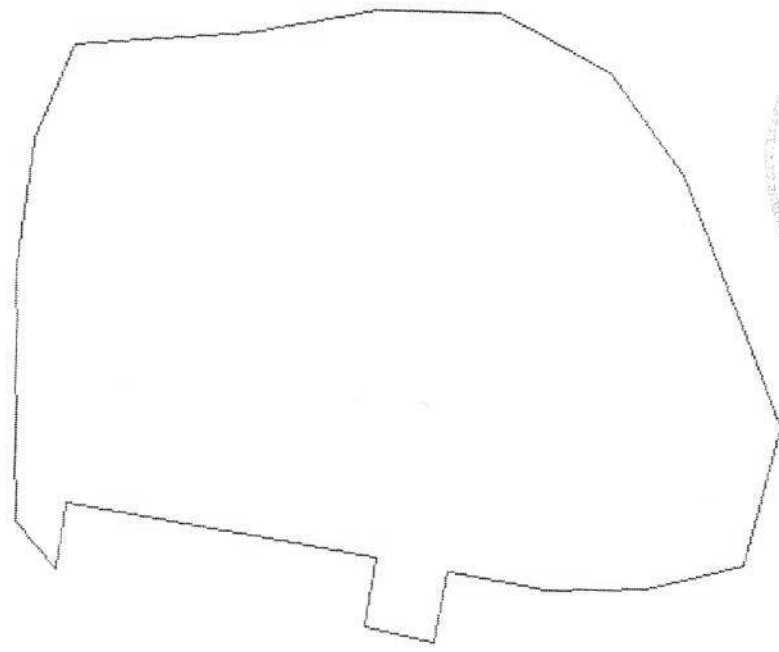


(подпись)

М.П.

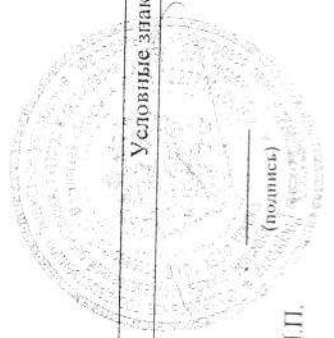
КАДАСТРОВЫЙ ПАСПОРТ ЗЕМЕЛЬНОГО УЧАСТКА
"13^я января 2015 г. № МО-15/ЗВ-10625

1	Кадастровый номер: 50:11:0020218:1236	2	Лист № 2	3	Всего листов: 2
План (чертеж, схема) земельного участка					



5 Масштаб 1:600

Условные знаки: —



(подпись)

М.П.

Начальник Одницовского отдела
(наименование должности)

Е. В. Грунов
(инициалы, фамилия)

КП.2

4


Филиал федерального государственного бюджетного учреждения "Федеральная кадастровая палата Росреестра" по Московской области
(полное наименование органа кадастрового учета)

КАДАСТРОВЫЙ ПАСПОРТ ЗЕМЕЛЬНОГО УЧАСТКА

"13" января 2015 г. № МО-15/3В-10764

КП.1

1	Кадастровый номер: 50:11:0020218:1237	2	Лист № 1	3	Всего листов: 2
4	Номер кадастрового квартала: 50:11:0020218				
5	Предельные номера: 50:11:0020218:261	6	Дата внесения номера в государственный кадастр недвижимости: 15.12.2014		
Общие сведения					
7					
8	Местоположение: Московская обл., Красногорский р-н, вблизи п. Светлые Горы				
9	Категория земель: Земли населенных пунктов				
10	Разрешенное использование: Для комплексного освоения в целях жилищного строительства				
11	Площадь: 1885 +/- 33 кв. м				
12	Кадастровая стоимость (руб.): _____				
13	Сведения о правах: _____				
14	Особые отметки: Кадастровая стоимость нуждается в пересчете в силу Распоряжения Минэкологии Московской области от 27.11.2013 г. №566-РМ.				
15	Сведения о природных объектах: _____				
		Номера образованных участков: 50:11:0020218:1203, 50:11:0020218:1204, 50:11:0020218:1205, 50:11:0020218:1206, 50:11:0020218:1207, 50:11:0020218:1208, 50:11:0020218:1209, 50:11:0020218:1210, 50:11:0020218:1211, 50:11:0020218:1212, 50:11:0020218:1213, 50:11:0020218:1214, 50:11:0020218:1215, 50:11:0020218:1216, 50:11:0020218:1217, 50:11:0020218:1218, 50:11:0020218:1219, 50:11:0020218:1220, 50:11:0020218:1221, 50:11:0020218:1222, 50:11:0020218:1223, 50:11:0020218:1224, 50:11:0020218:1225, 50:11:0020218:1226, 50:11:0020218:1227, 50:11:0020218:1228, 50:11:0020218:1229, 50:11:0020218:1230, 50:11:0020218:1231, 50:11:0020218:1232, 50:11:0020218:1233, 50:11:0020218:1234, 50:11:0020218:1235, 50:11:0020218:1236, 50:11:0020218:1237, 50:11:0020218:1238, 50:11:0020218:1239, 50:11:0020218:1240, 50:11:0020218:1241, 50:11:0020218:1242, 50:11:0020218:1243, 50:11:0020218:1244, 50:11:0020218:1245, 50:11:0020218:1246, 50:11:0020218:1247, 50:11:0020218:1248, 50:11:0020218:1249, 50:11:0020218:1250, 50:11:0020218:1251, 50:11:0020218:1252, 50:11:0020218:1253, 50:11:0020218:1254, 50:11:0020218:1255			
16.1	Дополнительные сведения для регистрации прав на образованные земельные участки				
16.2	Номер участка, преобразованного в результате выдела: _____				
16.3	Номера участков, подлежащих снятию с кадастрового учета: 50:11:0020218:261				
16.4	Характер сведений государственного кадастра недвижимости (статус записи о земельном участке): Сведения о земельном участке носят временный характер. Дата истечения срока действия временного характера - 16.12.2019.				



(подпись)

М.П.


Начальник Одинцовского отдела
(наименование должности)

Е. В. Трунов
(инициалы, фамилия)

КП.2

КАДАСТРОВЫЙ ПАСПОРТ ЗЕМЕЛЬНОГО УЧАСТКА
"13" января 2015 г. № МО-15/ЗВ-10764

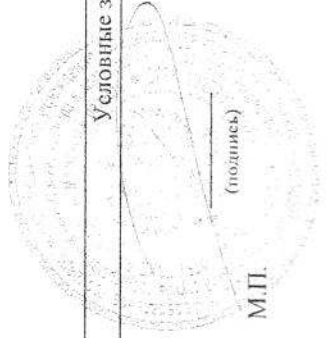
1	Кадастровый номер: 50:11:0020218:1237 План (чертеж, схема) земельного участка	2	Лист № 2	3	Всего листов: 2
---	--	---	----------	---	-----------------



Условные знаки: —

Масштаб 1:800

Начальник Одинцовского отдела
(подпись)



М.П.

Е. В. Трунов
(подпись, фамилия)

Федеральный государственный бюджетного учреждения "Федеральная кадастровая палата Росреестра" по Московской области
(полное наименование органа кадастрового учета)

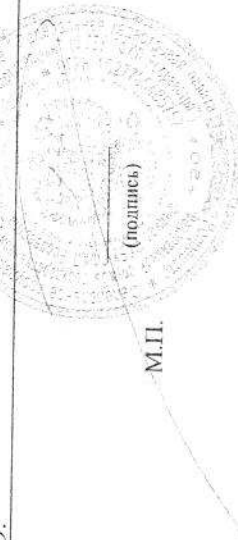
КАДАСТРОВЫЙ ПАСПОРТ ЗЕМЕЛЬНОГО УЧАСТКА
"13" января 2015 г. № МО-15/ЗВ-10772

КП.1

1	Кадастровый номер: 50:11:0020218:1238	2	Лист № <u>1</u>	3	Всего листов: <u>4</u>
4	Номер кадастрового квартала: 50:11:0020218				
Общие сведения					
5	Предыдущие номера: 50:11:0020218:261	6	Дата внесения номера в государственный кадастр недвижимости: 15.12.2014		
8	Местоположение: Московская обл., Красногорский р-н, вблизи п. Светлые Горы				
9	Категория земель: Земли населенных пунктов				
10	Разрешенное использование: Для комплексного освоения в целях жилищного строительства				
11	Площадь: 2848 +/- 37 кв. м				
12	Кадастровая стоимость (руб.): _____				
13	Сведения о правах: _____				
14	Особые отметки: Кадастровая стоимость нуждается в пересчете в силу Распоряжения Минэкологии Московской области от 27.11.2013 г. №566-РМ.				
15	Сведения о природных объектах: _____				
16	Дополнительные сведения для регистрации прав на образованные земельные участки	16.1	Номера образованных участков: 50:11:0020218:1203, 50:11:0020218:1204, 50:11:0020218:1205, 50:11:0020218:1206, 50:11:0020218:1207, 50:11:0020218:1208, 50:11:0020218:1209, 50:11:0020218:1210, 50:11:0020218:1211, 50:11:0020218:1212, 50:11:0020218:1213, 50:11:0020218:1214, 50:11:0020218:1215, 50:11:0020218:1216, 50:11:0020218:1217, 50:11:0020218:1218, 50:11:0020218:1219, 50:11:0020218:1220, 50:11:0020218:1221, 50:11:0020218:1222, 50:11:0020218:1223, 50:11:0020218:1224, 50:11:0020218:1225, 50:11:0020218:1226, 50:11:0020218:1227, 50:11:0020218:1228, 50:11:0020218:1229, 50:11:0020218:1230, 50:11:0020218:1231, 50:11:0020218:1232, 50:11:0020218:1233, 50:11:0020218:1234, 50:11:0020218:1235, 50:11:0020218:1236, 50:11:0020218:1237, 50:11:0020218:1238, 50:11:0020218:1239, 50:11:0020218:1240, 50:11:0020218:1241, 50:11:0020218:1242, 50:11:0020218:1243, 50:11:0020218:1244, 50:11:0020218:1245, 50:11:0020218:1246, 50:11:0020218:1247, 50:11:0020218:1248, 50:11:0020218:1249, 50:11:0020218:1250, 50:11:0020218:1251, 50:11:0020218:1252, 50:11:0020218:1253, 50:11:0020218:1254, 50:11:0020218:1255		
		16.2	Номер участка, преобразованного в результате выдела: _____		
		16.3	Номера участков, подлежащих снятию с кадастрового учета: 50:11:0020218:261		
		16.4	Характер сведений государственного кадастра недвижимости (статус записи о земельном участке): Сведения о земельном участке носят временный характер. Дата истечения срока действия временного характера - 16.12.2019.		

Начальник Одинцовского отдела
(наименование должности)

Е. В. Трунов
(инициалы, фамилия)




М.П.

КАДАСТРОВЫЙ ПАСПОРТ ЗЕМЕЛЬНОГО УЧАСТКА
"13" января 2015 г. № МО-15/ЗВ-10772

КП.2

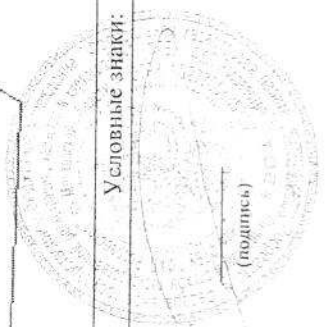
1	Кадастровый номер: 50:11:0020218:1238		2	Лист № 2	3	Всего листов: 4
План (чертеж, схема) земельного участка						



4

5 Масштаб 1:700

Условные знаки: —



(подпись)

М.П.

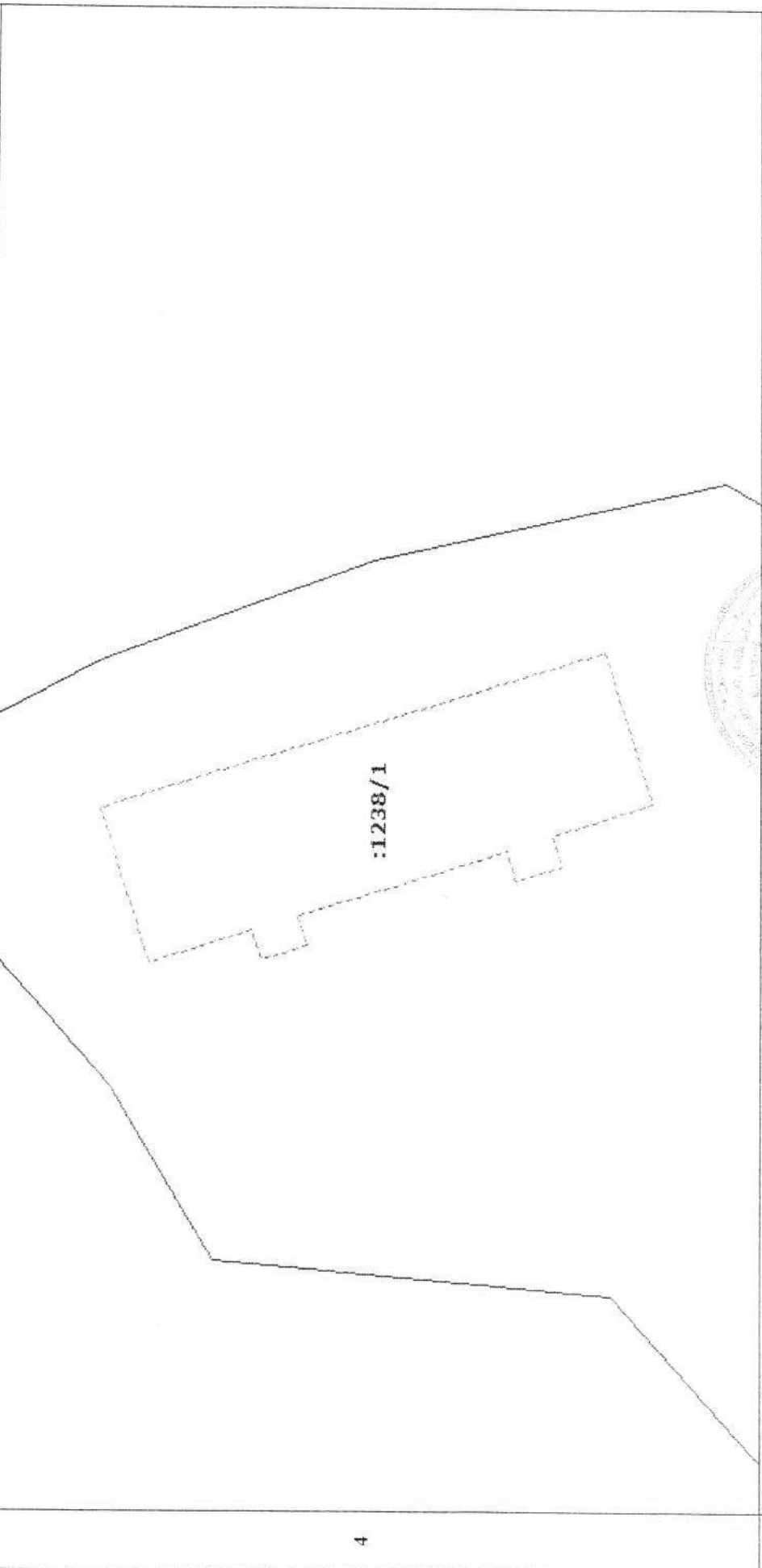
Начальник Одинцовского отдела
(наименование должности)

Е. В. Трунов
(инициалы, фамилия)

КН.4

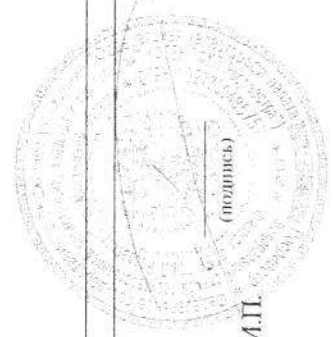
КАДАСТРОВЫЙ ПАСПОРТ ЗЕМЕЛЬНОГО УЧАСТКА
"13" января 2015 г. № МО-15/3В-10772

1	Кадастровый номер: 50:11:0020218:1238	2	Лист № 4	3	Всего листов: 4
Учетный номер части: 50:11:0020218:1238/1					



5 Масштаб 1:400

Начальник Одинцовского отдела
(наименование должности)



М.П.

Е. В. Трунов
(инициалы, фамилия)

Филиал Федерального государственного бюджетного учреждения "Федеральная кадастровая палата Росреестра" по Московской области

(полное наименование органа кадастрового учета)


КП.1

КАДАСТРОВЫЙ ПАСПОРТ ЗЕМЕЛЬНОГО УЧАСТКА

"13" января 2015 г. № МО-15/ЗВ-10553

1	Кадастровый номер: 50:11:0020218:1239	2	Лист № 1	3	Всего листов: 2
4	Номер кадастрового квартала: 50:11:0020218				
Общие сведения					
5	Предельные номера: 50:11:0020218:261				
6	Дата внесения номера в государственный кадастр недвижимости: 15.12.2014				
7					
8	Местоположение: Московская обл., Красногорский р-н, вблизи п. Светлые Горы				
9	Категория земель: Земли населенных пунктов				
10	Разрешенное использование: Для комплексного освоения в целях жилищного строительства				
11	Площадь: 1040+/±23 кв. м				
12	Кадастровая стоимость (руб.):				
13	Сведения о правах:				
14	Особые отметки: Кадастровая стоимость земельного участка требует пересчета.				
15	Сведения о природных объектах: _____ Номера образованных участков: 50:11:0020218:1203, 50:11:0020218:1204, 50:11:0020218:1205, 50:11:0020218:1206, 50:11:0020218:1207, 50:11:0020218:1208, 50:11:0020218:1209, 50:11:0020218:1210, 50:11:0020218:1211, 50:11:0020218:1212, 50:11:0020218:1213, 50:11:0020218:1214, 50:11:0020218:1215, 50:11:0020218:1216, 50:11:0020218:1217, 50:11:0020218:1218, 50:11:0020218:1219, 50:11:0020218:1220, 50:11:0020218:1221, 50:11:0020218:1222, 50:11:0020218:1223, 50:11:0020218:1224, 50:11:0020218:1225, 50:11:0020218:1226, 50:11:0020218:1227, 50:11:0020218:1228, 50:11:0020218:1229, 50:11:0020218:1230, 50:11:0020218:1231, 50:11:0020218:1232, 50:11:0020218:1233, 50:11:0020218:1234, 50:11:0020218:1235, 50:11:0020218:1236, 50:11:0020218:1237, 50:11:0020218:1238, 50:11:0020218:1239, 50:11:0020218:1240, 50:11:0020218:1241, 50:11:0020218:1242, 50:11:0020218:1243, 50:11:0020218:1244, 50:11:0020218:1245, 50:11:0020218:1246, 50:11:0020218:1247, 50:11:0020218:1248, 50:11:0020218:1249, 50:11:0020218:1250, 50:11:0020218:1251, 50:11:0020218:1252, 50:11:0020218:1253, 50:11:0020218:1254, 50:11:0020218:1255				
16	Дополнительные сведения для регистрации прав на образованные земельные участки				
	16.2	Номер участка, преобразованного в результате выдела: _____			
	16.3	Номера участков, подлежащих снятию с кадастрового учета: 50:11:0020218:261			
Характер сведений государственного кадастра недвижимости (статус записи о земельном участке): Сведения о земельном участке носят временный характер. Дата истечения срока действия временного характера - 16.12.2019.					
16.4					

Е. В. Грунов
(инициалы, фамилия)



М.П.

Начальник Одинцовского отдела
(наименование должности)

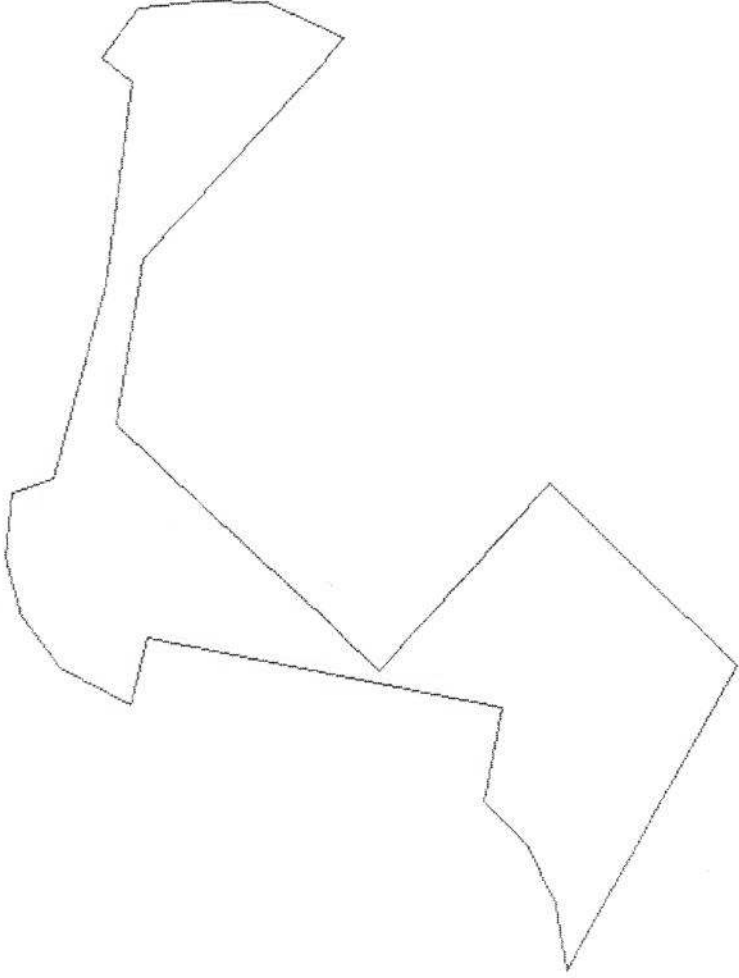
КП.2


КАДАСТРОВЫЙ ПАСПОРТ ЗЕМЕЛЬНОГО УЧАСТКА

"13" января 2015 г. № МО-15/ЗВ-10553

Кадастровый номер: 50:11:0020218:1239

План (чертеж, схема) земельного участка

1	2	3	4	5
	Лист № 2	3	Всего листов: 2	
4				<p>Масштаб 1:600</p> <p>Условные знаки: _____</p>



Начальник Одрицовского отдела
(инициалы, должность)

М.П.

Е. В. Трунов
(инициалы, фамилия)

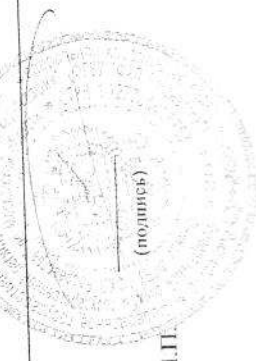
Финансирование государственного бюджетного учреждения "Федеральная кадастровая палата Росреестра" по Московской области
(полное наименование органа кадастрового учета)

КП.1

КАДАСТРОВЫЙ ПАСПОРТ ЗЕМЕЛЬНОГО УЧАСТКА

"13" января 2015 г. № МО-15/ЗВ-10565

1	Кадастровый номер: 50:11:0020218:1240	2	Лист № 1	3	Всего листов: 2
4	Номер кадастрового квартала: 50:11:0020218	Дата внесения номера в государственный кадастр недвижимости: 15.12.2014			
5	Общие сведения	Предыдущие номера: 50:11:0020218:261			
7	Местоположение: Московская обл., Красногорский р-н, вблизи п. Светлые Горы				
8	Категория земель: Земли населенных пунктов				
9	Разрешенное использование: Для комплексного освоения в целях жилищного строительства				
10	Площадь: 1184 +/- 24 кв. м				
11	Кадастровая стоимость (руб.):				
12	Сведения о правах:				
13	Особые отметки:				
14	Сведения о природных объектах:	Номера образованных участков: 50:11:0020218:1203, 50:11:0020218:1204, 50:11:0020218:1205, 50:11:0020218:1206, 50:11:0020218:1207, 50:11:0020218:1208, 50:11:0020218:1209, 50:11:0020218:1210, 50:11:0020218:1211, 50:11:0020218:1212, 50:11:0020218:1213, 50:11:0020218:1214, 50:11:0020218:1215, 50:11:0020218:1216, 50:11:0020218:1217, 50:11:0020218:1218, 50:11:0020218:1219, 50:11:0020218:1220, 50:11:0020218:1221, 50:11:0020218:1222, 50:11:0020218:1223, 50:11:0020218:1224, 50:11:0020218:1225, 50:11:0020218:1226, 50:11:0020218:1227, 50:11:0020218:1228, 50:11:0020218:1229, 50:11:0020218:1230, 50:11:0020218:1231, 50:11:0020218:1232, 50:11:0020218:1233, 50:11:0020218:1234, 50:11:0020218:1235, 50:11:0020218:1236, 50:11:0020218:1237, 50:11:0020218:1238, 50:11:0020218:1239, 50:11:0020218:1240, 50:11:0020218:1241, 50:11:0020218:1242, 50:11:0020218:1243, 50:11:0020218:1244, 50:11:0020218:1245, 50:11:0020218:1246, 50:11:0020218:1247, 50:11:0020218:1248, 50:11:0020218:1249, 50:11:0020218:1250, 50:11:0020218:1251, 50:11:0020218:1252, 50:11:0020218:1253, 50:11:0020218:1254, 50:11:0020218:1255			
16	Дополнительные сведения для регистрации прав на образованные земельные участки	16.1			
	16.2	Номер участка, преобразованного в результате выдела:			
	16.3	Номера участков, подлежащих снятию с кадастрового учета: 50:11:0020218:261			
	16.4	Характер сведений государственного кадастра недвижимости (статус записи о земельном участке): Сведения о земельном участке носят временный характер. Дата истечения срока действия временного характера - 16.12.2019.			




Начальник Одиноцкого отдела
(наименование должности)

Е. В. Трунов
(инициалы, фамилия)


М.П.

КАДАСТРОВЫЙ ПАСПОРТ ЗЕМЕЛЬНОГО УЧАСТКА
"13" января 2015 г. № МО-15/ЗВ-10565

КП.2

1	Кадастровый номер: 50:11:0020218:1240 План (чертеж, схема) земельного участка	2	Лист № 2	3	Всего листов: 2
					
5	Масштаб 1:400 Условные знаки: —				

4



Начальник Одинцовского отдела
(наименование должности)

М.П.

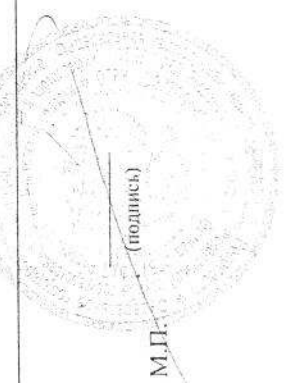
Е. В. Трунов
(инициалы, фамилия)

Филиал федерального государственного бюджетного учреждения "Федеральная кадастровая палата Росреестра" по Московской области
(полное наименование органа кадастрового учета)

КАДАСТРОВЫЙ ПАСПОРТ ЗЕМЕЛЬНОГО УЧАСТКА
"13" января 2015 г. № МО-15/ЗВ-10576

КП.1

1	Кадастровый номер: 50:11:0020218:1241	2	Лист № 1	3	Всего листов: 2	
4	Номер кадастрового квартала: 50:11:0020218					
5	Общие сведения	6	Дата внесения номера в государственный кадастр недвижимости: 15.12.2014			
7						
8	Местоположение: Московская обл., Красногорский р-н, вблизи п. Светлые Горы					
9	Категория земель: Земли населенных пунктов					
10	Разрешенное использование: Для комплексного освоения в целях жилищного строительства					
11	Площадь: 3314+/40 кв. м					
12	Кадастровая стоимость (руб.): _____					
13	Сведения о правах: _____					
14	Особые отметки: Кадастровая стоимость земельного участка требует пересчета.					
15	Сведения о природных объектах: _____					
16	Дополнительные сведения для регистрации прав на образованные земельные участки	Номера образованных участков: 50:11:0020218:1203, 50:11:0020218:1204, 50:11:0020218:1205, 50:11:0020218:1206, 50:11:0020218:1207, 50:11:0020218:1208, 50:11:0020218:1209, 50:11:0020218:1210, 50:11:0020218:1211, 50:11:0020218:1212, 50:11:0020218:1213, 50:11:0020218:1214, 50:11:0020218:1215, 50:11:0020218:1216, 50:11:0020218:1217, 50:11:0020218:1218, 50:11:0020218:1219, 50:11:0020218:1220, 50:11:0020218:1221, 50:11:0020218:1222, 50:11:0020218:1223, 50:11:0020218:1224, 50:11:0020218:1225, 50:11:0020218:1226, 50:11:0020218:1227, 50:11:0020218:1228, 50:11:0020218:1229, 50:11:0020218:1230, 50:11:0020218:1231, 50:11:0020218:1232, 50:11:0020218:1233, 50:11:0020218:1234, 50:11:0020218:1235, 50:11:0020218:1236, 50:11:0020218:1237, 50:11:0020218:1238, 50:11:0020218:1239, 50:11:0020218:1240, 50:11:0020218:1241, 50:11:0020218:1242, 50:11:0020218:1243, 50:11:0020218:1244, 50:11:0020218:1245, 50:11:0020218:1246, 50:11:0020218:1247, 50:11:0020218:1248, 50:11:0020218:1249, 50:11:0020218:1250, 50:11:0020218:1251, 50:11:0020218:1252, 50:11:0020218:1253, 50:11:0020218:1254, 50:11:0020218:1255				
		16.2	Номер участка, преобразованного в результате выдела: _____			
		16.3	Номера участков, подлежащих снятию с кадастрового учета: 50:11:0020218:261			
		16.4	Характер сведений государственного кадастра недвижимости (статус записи о земельном участке): Сведения о земельном участке носят временный характер. Дата истечения срока действия временного характера - 16.12.2019.			



Е. В. Трунов
(инициалы, фамилия)

Начальник Одинцовского отдела
(наименование должности)


М.П. (подпись)

КАДАСТРОВЫЙ ПАСПОРТ ЗЕМЕЛЬНОГО УЧАСТКА
"13" января 2015 г. № МО-15/ЗВ-10576

КП.2

1	Кадастровый номер: 50:11:0020218:1241	2	Лист № 2	3	Всего листов: 2
<p>План (чертеж, схема) земельного участка</p> <div data-bbox="670 492 1197 1724" data-label="Diagram"> </div>					
5	Масштаб 1:1500				

Условные знаки: —



(подпись)

М.П.

Начальник Одинцовского отдела
(наименование должности)

Е. В. Трунов
(инициалы, фамилия)

Филиал федерального государственного бюджетного учреждения "Федеральная кадастровая палата Росреестра" по Московской области
(полное наименование органа кадастрового учета)

КАДАСТРОВЫЙ ПАСПОРТ ЗЕМЕЛЬНОГО УЧАСТКА

"13" января 2015 г. № МО-15/ЗВ-10800

КП.1

1	Кадастровый номер: 50:11:0020218:1242	2	Лист № 1	3	Всего листов: 2
4	Номер кадастрового квартала: 50:11:0020218				
Общие сведения					
5	Предыдущие номера: 50:11:0020218:261	6	Дата внесения номера в государственный кадастр недвижимости: 15.12.2014		
8	Местоположение: Московская обл., Красногорский р-н, вблизи п. Светлые Горы				
9	Категория земель: Земли населенных пунктов				
10	Разрешенное использование: Для комплексного освоения в целях жилищного строительства				
11	Площадь: 75+/-6 кв. м				
12	Кадастровая стоимость (руб.): _____				
13	Сведения о правах: _____				
14	Особые отметки: Кадастровая стоимость нуждается в пересчете в силу Распоряжения Минэкологии Московской области от 27.11.2013 г. №566-РМ.				
15	Сведения о природных объектах: _____				
16	Дополнительные сведения для регистрации прав на образованные земельные участки	16.1	Номера образованных участков: 50:11:0020218:1203, 50:11:0020218:1204, 50:11:0020218:1205, 50:11:0020218:1206, 50:11:0020218:1207, 50:11:0020218:1208, 50:11:0020218:1209, 50:11:0020218:1210, 50:11:0020218:1211, 50:11:0020218:1212, 50:11:0020218:1213, 50:11:0020218:1214, 50:11:0020218:1215, 50:11:0020218:1216, 50:11:0020218:1217, 50:11:0020218:1218, 50:11:0020218:1219, 50:11:0020218:1220, 50:11:0020218:1221, 50:11:0020218:1222, 50:11:0020218:1223, 50:11:0020218:1224, 50:11:0020218:1225, 50:11:0020218:1226, 50:11:0020218:1227, 50:11:0020218:1228, 50:11:0020218:1229, 50:11:0020218:1230, 50:11:0020218:1231, 50:11:0020218:1232, 50:11:0020218:1233, 50:11:0020218:1234, 50:11:0020218:1235, 50:11:0020218:1236, 50:11:0020218:1237, 50:11:0020218:1238, 50:11:0020218:1239, 50:11:0020218:1240, 50:11:0020218:1241, 50:11:0020218:1242, 50:11:0020218:1243, 50:11:0020218:1244, 50:11:0020218:1245, 50:11:0020218:1246, 50:11:0020218:1247, 50:11:0020218:1248, 50:11:0020218:1249, 50:11:0020218:1250, 50:11:0020218:1251, 50:11:0020218:1252, 50:11:0020218:1253, 50:11:0020218:1254, 50:11:0020218:1255		
		16.2	Номер участка, преобразованного в результате выдела: _____		
		16.3	Номера участков, подлежащих снятию с кадастрового учета: 50:11:0020218:261		
		16.4	Характер сведений государственного кадастра недвижимости (статус записи о земельном участке): Сведения о земельном участке носят временный характер. Дата истечения срока действия временного характера - 16.12.2019.		

Начальник Одинцовского отдела
(наименование должности)



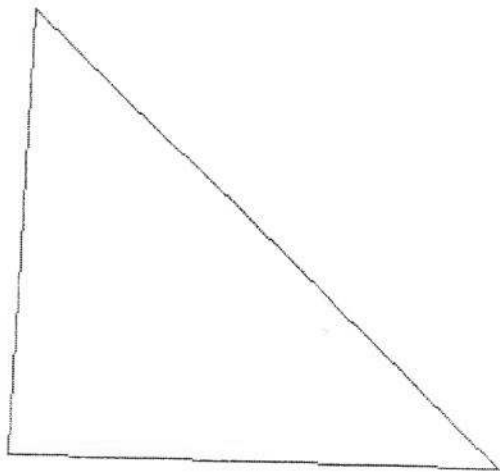
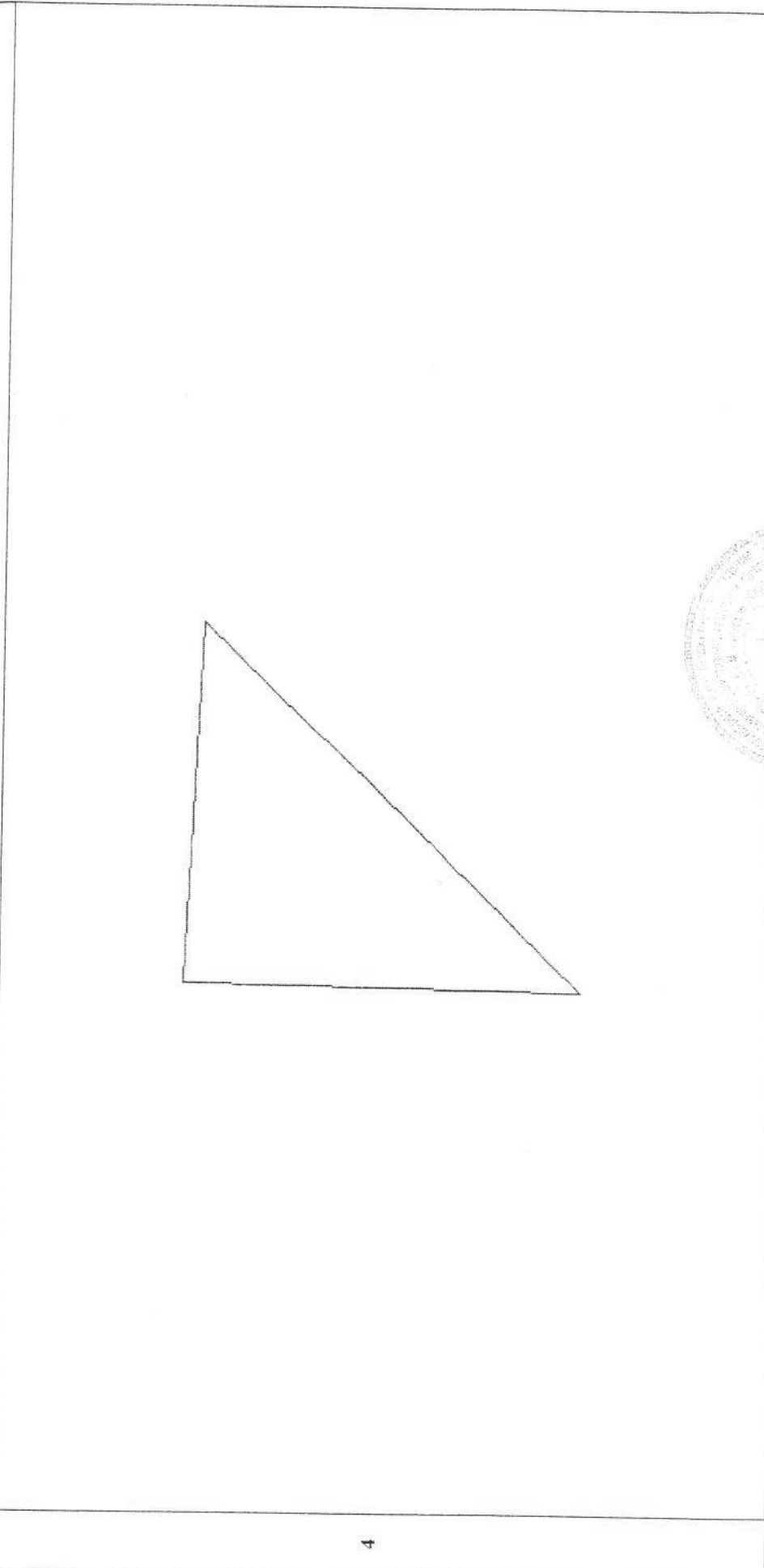
М.П.

Е. В. Трунов
(инициалы, фамилия)

КП.2

КАДАСТРОВЫЙ ПАСПОРТ ЗЕМЕЛЬНОГО УЧАСТКА
"13" января 2015 г. № МО-15/3В-10800

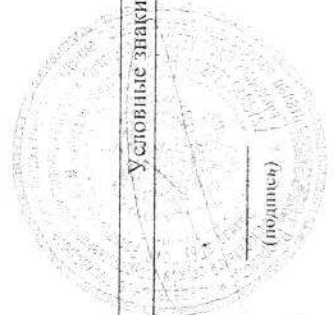
1	Кадастровый номер: 50:11:0020218:1242	2	Лист № 2	3	Всего листов: 2
План (чертеж, схема) земельного участка					



4

5 Масштаб 1:200

Условные знаки: —



Начальник Одинцовского отдела
(наименование должности)

Е. В. Трунов
(инициалы, фамилия)


М.П.

Федеральный государственный бюджетный учреждения "Федеральная кадастровая палата Росреестра" по Московской области
 (полное наименование органа кадастрового учета)

КП.1

КАДАСТРОВЫЙ ПАСПОРТ ЗЕМЕЛЬНОГО УЧАСТКА
 "13" января 2015 г. № МО-15/ЗВ-10678

1	Кадастровый номер: 50:11:0020218:1243	2	Лист № 1	3	Всего листов: 2
4	Номер кадастрового квартала: 50:11:0020218				
Общие сведения					
5	Предыдущие номера: 50:11:0020218:261	6	Дата внесения номера в государственный кадастр недвижимости: 15.12.2014		
8	Местоположение: Московская обл., Красногорский р-н, вблизи п. Светлые Горы				
9	Категория земель: Земли населенных пунктов				
10	Разрешенное использование: Для комплексного освоения в целях жилищного строительства				
11	Площадь: 136 +/- 8 кв. м				
12	Кадастровая стоимость (руб.):				
13	Сведения о правах:				
14	Особые отметки:				
15	Сведения о природных объектах:				
16	Дополнительные сведения для регистрации прав на образованные земельные участки	16.1	Номера образованных участков: 50:11:0020218:1203, 50:11:0020218:1204, 50:11:0020218:1205, 50:11:0020218:1206, 50:11:0020218:1207, 50:11:0020218:1208, 50:11:0020218:1209, 50:11:0020218:1210, 50:11:0020218:1211, 50:11:0020218:1212, 50:11:0020218:1213, 50:11:0020218:1214, 50:11:0020218:1215, 50:11:0020218:1216, 50:11:0020218:1217, 50:11:0020218:1218, 50:11:0020218:1219, 50:11:0020218:1220, 50:11:0020218:1221, 50:11:0020218:1222, 50:11:0020218:1223, 50:11:0020218:1224, 50:11:0020218:1225, 50:11:0020218:1226, 50:11:0020218:1227, 50:11:0020218:1228, 50:11:0020218:1229, 50:11:0020218:1230, 50:11:0020218:1231, 50:11:0020218:1232, 50:11:0020218:1233, 50:11:0020218:1234, 50:11:0020218:1235, 50:11:0020218:1236, 50:11:0020218:1237, 50:11:0020218:1238, 50:11:0020218:1239, 50:11:0020218:1240, 50:11:0020218:1241, 50:11:0020218:1242, 50:11:0020218:1243, 50:11:0020218:1244, 50:11:0020218:1245, 50:11:0020218:1246, 50:11:0020218:1247, 50:11:0020218:1248, 50:11:0020218:1249, 50:11:0020218:1250, 50:11:0020218:1251, 50:11:0020218:1252, 50:11:0020218:1253, 50:11:0020218:1254, 50:11:0020218:1255		
		16.2	Номер участка, преобразованного в результате выдела:		
		16.3	Номера участков, подлежащих снятию с кадастрового учета: 50:11:0020218:261		
		16.4	Характер сведений государственного кадастра недвижимости (статус записи о земельном участке): Сведения о земельном участке носят временный характер. Дата истечения срока действия временного характера - 16.12.2019.		



Начальник Одинцовского отдела
 (наименование должности)


М.П.
 (подпись)
 Е. В. Трунов
 (инициалы, фамилия)

КАДАСТРОВЫЙ ПАСПОРТ ЗЕМЕЛЬНОГО УЧАСТКА
"13" января 2015 г. № МО-15/ЗВ-10678

КП.2


1	Кадастровый номер: 50:11:0020218:1243	2	Лист № 2	3	Всего листов: 2
---	---------------------------------------	---	----------	---	-----------------

План (чертеж, схема) земельного участка



5	Масштаб 1:200
---	---------------

Условные знаки: —



Начальник Одинцовского отдела
(наименование должности)

М.П.

Е. В. Трунов
(инициалы, фамилия)

Филиал федерального государственного бюджетного учреждения "Федеральная кадастровая палата Росреестра" по Московской области
(полное наименование органа кадастрового учета)

КАДАСТРОВЫЙ ПАСПОРТ ЗЕМЕЛЬНОГО УЧАСТКА
"13" января 2015 г. № МО-15/ЗВ-10560

КП.1


1	Кадастровый номер: 50:11:0020218:1244	2	Лист № 1	3	Всего листов: 2
4	Номер кадастрового квартала: 50:11:0020218				
Общие сведения					
5	Предыдущие номера: 50:11:0020218:261	6	Дата внесения номера в государственный кадастр недвижимости: 15.12.2014		
8	Местоположение: Московская обл., Красногорский р-н, вблизи п. Светлые Горы				
9	Категория земель: Земли населенных пунктов				
10	Разрешенное использование: Для комплексного освоения в целях жилищного строительства				
11	Площадь: 168 +/- 9 кв. м				
12	Кадастровая стоимость (руб.):				
13	Сведения о правах:				
14	Особые отметки: Кадастровая стоимость земельного участка требует пересчета.				
15	Сведения о природных объектах:				
16	Номера образованных участков: 50:11:0020218:1203, 50:11:0020218:1204, 50:11:0020218:1205, 50:11:0020218:1206, 50:11:0020218:1207, 50:11:0020218:1208, 50:11:0020218:1209, 50:11:0020218:1210, 50:11:0020218:1211, 50:11:0020218:1212, 50:11:0020218:1213, 50:11:0020218:1214, 50:11:0020218:1215, 50:11:0020218:1216, 50:11:0020218:1217, 50:11:0020218:1218, 50:11:0020218:1219, 50:11:0020218:1220, 50:11:0020218:1221, 50:11:0020218:1222, 50:11:0020218:1223, 50:11:0020218:1224, 50:11:0020218:1225, 50:11:0020218:1226, 50:11:0020218:1227, 50:11:0020218:1228, 50:11:0020218:1229, 50:11:0020218:1230, 50:11:0020218:1231, 50:11:0020218:1232, 50:11:0020218:1233, 50:11:0020218:1234, 50:11:0020218:1235, 50:11:0020218:1236, 50:11:0020218:1237, 50:11:0020218:1238, 50:11:0020218:1239, 50:11:0020218:1240, 50:11:0020218:1241, 50:11:0020218:1242, 50:11:0020218:1243, 50:11:0020218:1244, 50:11:0020218:1245, 50:11:0020218:1246, 50:11:0020218:1247, 50:11:0020218:1248, 50:11:0020218:1249, 50:11:0020218:1250, 50:11:0020218:1251, 50:11:0020218:1252, 50:11:0020218:1253, 50:11:0020218:1254, 50:11:0020218:1255				
	16.1				
	Дополнительные сведения для регистрации прав на образованные земельные участки				
	16.2				
	Номер участка, преобразованного в результате выдела:				
	16.3				
	Номера участков, подлежащих снятию с кадастрового учета: 50:11:0020218:261				
	Характер сведений государственного кадастра недвижимости (статус записи о земельном участке): Сведения о земельном участке носят временный характер. Дата истечения срока действия временного характера - 16.12.2019.				
	16.4				

Начальник Одинцовского отдела
(наименование должности)

Е. В. Грунов
(инициалы, фамилия)

М.П.

(подпись)




КАДАСТРОВЫЙ ПАСПОРТ ЗЕМЕЛЬНОГО УЧАСТКА
"13" января 2015 г. № МО-15/ЗВ-10560

1	Кадастровый номер: 50:11:0020218:1244	2	Лист № 2	3	Всего листов: 2
---	---------------------------------------	---	----------	---	-----------------

КП.2


План (чертеж, схема) земельного участка



4

5 Масштаб 1:200

Условные знаки: —



М.П.

Начальник Одинцовского отдела
(подпись)
(наименование должности)

Е. В. Грунов
(инициалы, фамилия)

Филиал федерального государственного бюджетного учреждения "Федеральная кадастровая палата Росреестра" по Московской области
(полное наименование органа кадастрового учета)

КАДАСТРОВЫЙ ПАСПОРТ ЗЕМЕЛЬНОГО УЧАСТКА


"13" января 2015 г. № МО-15/ЗВ-10580

КП.1

1	Кадастровый номер: 50:11:0020218:1245	2	Лист № 1	3	Всего листов: 2
4	Номер кадастрового квартала: 50:11:0020218				
Общие сведения					
5	Предыдущие номера: 50:11:0020218:261				
7	—				
8	Местоположение: Московская обл., Красногорский р-н, вблизи п. Светлые Горы				
9	Категория земель: Земли населенных пунктов				
10	Разрешенное использование: Для комплексного освоения в целях жилищного строительства				
11	Площадь: 1778 +/- 30 кв. м				
12	Кадастровая стоимость (руб.): —				
13	Сведения о правах: —				
14	Особые отметки: Кадастровая стоимость земельного участка требует пересчета.				
15	Сведения о природных объектах: —				
16	Номера образованных участков: 50:11:0020218:1203, 50:11:0020218:1204, 50:11:0020218:1205, 50:11:0020218:1206, 50:11:0020218:1207, 50:11:0020218:1208, 50:11:0020218:1209, 50:11:0020218:1210, 50:11:0020218:1211, 50:11:0020218:1212, 50:11:0020218:1213, 50:11:0020218:1214, 50:11:0020218:1215, 50:11:0020218:1216, 50:11:0020218:1217, 50:11:0020218:1218, 50:11:0020218:1219, 50:11:0020218:1220, 50:11:0020218:1221, 50:11:0020218:1222, 50:11:0020218:1223, 50:11:0020218:1224, 50:11:0020218:1225, 50:11:0020218:1226, 50:11:0020218:1227, 50:11:0020218:1228, 50:11:0020218:1229, 50:11:0020218:1230, 50:11:0020218:1231, 50:11:0020218:1232, 50:11:0020218:1233, 50:11:0020218:1234, 50:11:0020218:1235, 50:11:0020218:1236, 50:11:0020218:1237, 50:11:0020218:1238, 50:11:0020218:1239, 50:11:0020218:1240, 50:11:0020218:1241, 50:11:0020218:1242, 50:11:0020218:1243, 50:11:0020218:1244, 50:11:0020218:1245, 50:11:0020218:1246, 50:11:0020218:1247, 50:11:0020218:1248, 50:11:0020218:1249, 50:11:0020218:1250, 50:11:0020218:1251, 50:11:0020218:1252, 50:11:0020218:1253, 50:11:0020218:1254, 50:11:0020218:1255				
	16.1 Дополнительные сведения для регистрации прав на образованные земельные участки				
16.2	Номер участка, преобразованного в результате выдела: —				
16.3	Номера участков, подлежащих снятию с кадастрового учета: 50:11:0020218:261				
16.4	Характер сведений государственного кадастра недвижимости (статус записи о земельном участке): Сведения о земельном участке носят временный характер. Дата истечения срока действия временного характера - 16.12.2019.				

Начальник Одинцовского отдела
(наименование должности)

Е. В. Трунов
(инициалы, фамилия)



М.П.

КП.2

КАДАСТРОВЫЙ ПАСПОРТ ЗЕМЕЛЬНОГО УЧАСТКА

"13" января 2015 г. № МО-15/ЗВ-10580

1 Кадастровый номер: 50:11:0020218:1245

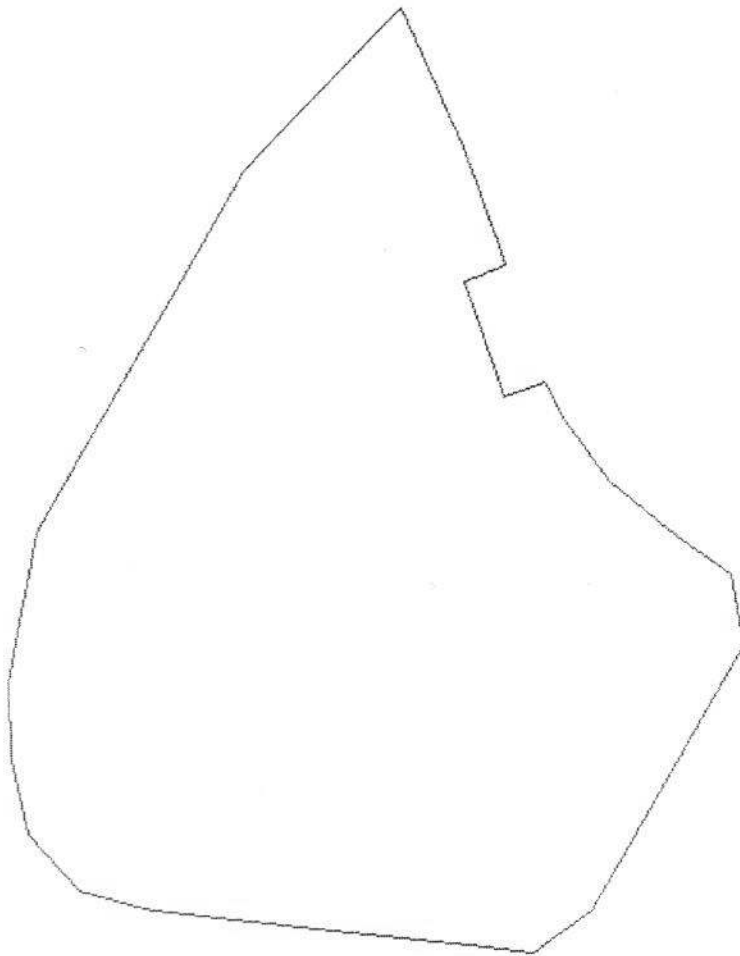
План (чертеж, схема) земельного участка

Всего листов: 2

2

Лист № 2


3



4

5 Масштаб 1:500

Условные знаки: —



М.П.

Начальник Одинцовского отдела
(наименование должности)

Е. В. Трунов
(инициалы, фамилия)

КАДАСТРОВЫЙ ПАСПОРТ ЗЕМЕЛЬНОГО УЧАСТКА "13" января 2015 г. № МО-15/ЗВ-10787


КП.1

1	Кадастровый номер: 50:11:0020218:1246	2	Лист № 1	3	Всего листов: 2
4	Номер кадастрового квартала: 50:11:0020218				
Общие сведения					
5	Предыдущие номера: 50:11:0020218:261	6	Дата внесения номера в государственный кадастр недвижимости: 15.12.2014		
8	Местоположение: Московская обл., Красногорский р-н, вблизи п. Сетские Горы				
9	Категория земель: Земли населенных пунктов				
10	Разрешенное использование: Для комплексного освоения в целях жилищного строительства				
11	Площадь: 60487,54 кв. м				
12	Кадастровая стоимость (руб.):				
13	Сведения о правах:				
14	Особые отметки: Кадастровая стоимость нуждается в перерасчете в силу Распоряжения Минэкологии Московской области от 27.11.2013 г. №566-РМ.				
15	Сведения о природных объектах:				
16	Дополнительные сведения для регистрации прав на образованные земельные участки	16.1			
		Номера образованных участков: 50:11:0020218:1203, 50:11:0020218:1204, 50:11:0020218:1205, 50:11:0020218:1206, 50:11:0020218:1207, 50:11:0020218:1208, 50:11:0020218:1209, 50:11:0020218:1210, 50:11:0020218:1211, 50:11:0020218:1212, 50:11:0020218:1213, 50:11:0020218:1214, 50:11:0020218:1215, 50:11:0020218:1216, 50:11:0020218:1217, 50:11:0020218:1218, 50:11:0020218:1219, 50:11:0020218:1220, 50:11:0020218:1221, 50:11:0020218:1222, 50:11:0020218:1223, 50:11:0020218:1224, 50:11:0020218:1225, 50:11:0020218:1226, 50:11:0020218:1227, 50:11:0020218:1228, 50:11:0020218:1229, 50:11:0020218:1230, 50:11:0020218:1231, 50:11:0020218:1232, 50:11:0020218:1233, 50:11:0020218:1234, 50:11:0020218:1235, 50:11:0020218:1236, 50:11:0020218:1237, 50:11:0020218:1238, 50:11:0020218:1239, 50:11:0020218:1240, 50:11:0020218:1241, 50:11:0020218:1242, 50:11:0020218:1243, 50:11:0020218:1244, 50:11:0020218:1245, 50:11:0020218:1246, 50:11:0020218:1247, 50:11:0020218:1248, 50:11:0020218:1249, 50:11:0020218:1250, 50:11:0020218:1251, 50:11:0020218:1252, 50:11:0020218:1253, 50:11:0020218:1254, 50:11:0020218:1255			
		16.2			
		16.3			
16.4					

Начальник Одинцовского отдела

(наименование должности)

М.П.



Е. В. Трунов
(инициалы, фамилия)

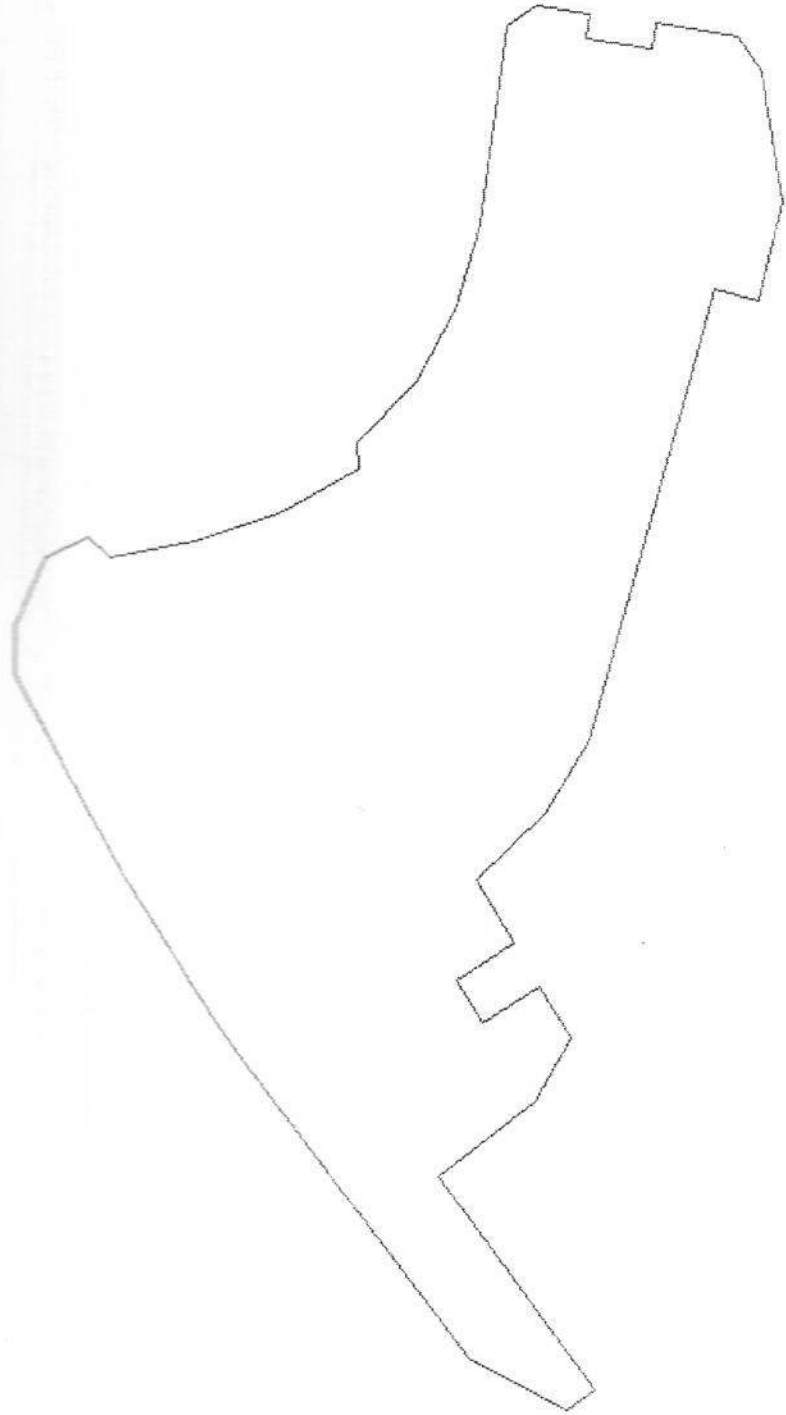
(подпись)

Характер сведений государственного кадастра недвижимости (статусе записи о земельном участке): Сведения о земельном участке носят временный характер. Дата истечения срока действия временного характера - 16.12.2019.


и, на й м ра ея о ва м ее на : в м ее за, 15 в в 51, ий пи ру в 0- в эк те: яния

КП.2

КАДАСТРОВЫЙ ПАСПОРТ ЗЕМЕЛЬНОГО УЧАСТКА
"13^я января 2015 г. № МО-15/ЗВ-10787

1	Кадастровый номер: 50:11:0020218:1246 План (чертеж, схема) земельного участка	2	Лист № 2	3	Всего листов: 2
					
5	Масштаб 1:900 Условные знаки: —				

4



Начальник Одинцовского отдела
(наименование должности)

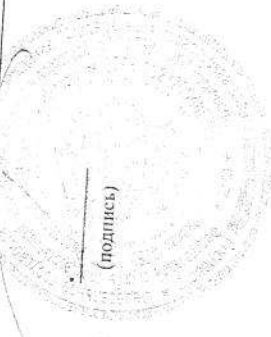
М.П.

Е. В. Трунов
(инициалы, фамилия)

КП.1

1	Квартальный номер: 50:11:0020218:1247	2	Лист № 1	3	Всего листов: 2
4	Номер кадастрового квартала: 50:11:0020218				
5	Общие сведения				
7	Предыдущие номера: 50:11:0020218:261				
8	Местоположение: Московская обл., Красногорский р-н, вблизи п. Светлые Горы				
9	Категория земель: Земли населенных пунктов				
10	Разрешенное использование: Для комплексного освоения в целях жилищного строительства				
11	Площадь: 49+/-5 кв. м				
12	Кадастровая стоимость (руб.):				
13	Сведения о правах:				
14	Общие отметки: Кадастровая стоимость нуждается в пересчете в пересечении Минэкологии Московской области от 27.11.2013 г. №566-РМ.				
15	Сведения о природных объектах:				
16	Дополнительные сведения для регистрации прав на образованные земельные участки	16.1	Номера образованных участков: 50:11:0020218:1203, 50:11:0020218:1204, 50:11:0020218:1205, 50:11:0020218:1206, 50:11:0020218:1207, 50:11:0020218:1208, 50:11:0020218:1209, 50:11:0020218:1210, 50:11:0020218:1211, 50:11:0020218:1212, 50:11:0020218:1213, 50:11:0020218:1214, 50:11:0020218:1215, 50:11:0020218:1216, 50:11:0020218:1217, 50:11:0020218:1218, 50:11:0020218:1219, 50:11:0020218:1220, 50:11:0020218:1221, 50:11:0020218:1222, 50:11:0020218:1223, 50:11:0020218:1224, 50:11:0020218:1225, 50:11:0020218:1226, 50:11:0020218:1227, 50:11:0020218:1228, 50:11:0020218:1229, 50:11:0020218:1230, 50:11:0020218:1231, 50:11:0020218:1232, 50:11:0020218:1233, 50:11:0020218:1234, 50:11:0020218:1235, 50:11:0020218:1236, 50:11:0020218:1237, 50:11:0020218:1238, 50:11:0020218:1239, 50:11:0020218:1240, 50:11:0020218:1241, 50:11:0020218:1242, 50:11:0020218:1243, 50:11:0020218:1244, 50:11:0020218:1245, 50:11:0020218:1246, 50:11:0020218:1247, 50:11:0020218:1248, 50:11:0020218:1249, 50:11:0020218:1250, 50:11:0020218:1251, 50:11:0020218:1252, 50:11:0020218:1253, 50:11:0020218:1254, 50:11:0020218:1255		
		16.2	Номер участка, преобразованного в результате выдела:		
		16.3	Номера участков, подлежащих снятию с кадастрового учета: 50:11:0020218:261		
		16.4	Характер сведений государственного кадастра недвижимости (статус записи о земельном участке): Сведения о земельном участке носят временный характер. Дата истечения срока действия временного характера - 16.12.2019.		

Начальник Одинцовского отдела
(наименование должности)



(подпись)


М.П.

Е. В. Трунов
(инициалы, фамилия)

Г.
сти,
сена
ный
ным
стра
дрия
о
ьства
йшем
далее
есена
ске в
вным
далее
овича,
3.2015
ося в
006 в
18:261,
орский
ючили
говору
ося в
50-50-
ожить в
дельные
ждение:
пегория
ерами и

КАДАСТРОВЫЙ ПАСПОРТ ЗЕМЕЛЬНОГО УЧАСТКА
"13" января 2015 г. № МО-15/ЗВ-10756

КП.2


1	Кadaстровый номер: 50:11:0020218:1247	Лист № 2	3	Всего листов: 2
				
5	Масштаб 1:100	Условные знаки: —		

План (чертеж, схема) земельного участка

4

Начальник Одинцовского отдела
(наименование должности)

Е. В. Трунов
(инициалы, фамилия)



(подпись)

М.П.

КАДАСТРОВЫЙ ПАСПОРТ ЗЕМЕЛЬНОГО УЧАСТКА


"13" января 2015 г. № МО-15/ЗВ-10463

КП.1

1	Кадастровый номер: 50:11:0020218:1248	2	Лист № 1	3	Всего листов: 2
4	Номер кадастрового квартала: 50:11:0020218				
Общие сведения					
5	Предлущие номера: 50:11:0020218:261		6	Дата внесения номера в государственный кадастр недвижимости: 15.12.2014	
7					
8	Местоположение: Московская обл., Красногорский р-н, вблизи п. Светлые Горы				
9	Категория земель: Земли населенных пунктов				
10	Разрешенное использование: Для комплексного освоения в целях жилищного строительства				
11	Площадь: 50+/±5 кв. м				
12	Кадастровая стоимость (руб.): —				
13	Сведения о правах: —				
14	Особые отметки: Кадастровая стоимость земельного участка требует пересчета.				
15	Сведения о природных объектах: —				
16	Дополнительные сведения для регистрации прав на образованные земельные участки	16.1			
		Номера образованных участков: 50:11:0020218:1203, 50:11:0020218:1204, 50:11:0020218:1205, 50:11:0020218:1206, 50:11:0020218:1207, 50:11:0020218:1208, 50:11:0020218:1209, 50:11:0020218:1210, 50:11:0020218:1211, 50:11:0020218:1212, 50:11:0020218:1213, 50:11:0020218:1214, 50:11:0020218:1215, 50:11:0020218:1216, 50:11:0020218:1217, 50:11:0020218:1218, 50:11:0020218:1219, 50:11:0020218:1220, 50:11:0020218:1221, 50:11:0020218:1222, 50:11:0020218:1223, 50:11:0020218:1224, 50:11:0020218:1225, 50:11:0020218:1226, 50:11:0020218:1227, 50:11:0020218:1228, 50:11:0020218:1229, 50:11:0020218:1230, 50:11:0020218:1231, 50:11:0020218:1232, 50:11:0020218:1233, 50:11:0020218:1234, 50:11:0020218:1235, 50:11:0020218:1236, 50:11:0020218:1237, 50:11:0020218:1238, 50:11:0020218:1239, 50:11:0020218:1240, 50:11:0020218:1241, 50:11:0020218:1242, 50:11:0020218:1243, 50:11:0020218:1244, 50:11:0020218:1245, 50:11:0020218:1246, 50:11:0020218:1247, 50:11:0020218:1248, 50:11:0020218:1249, 50:11:0020218:1250, 50:11:0020218:1251, 50:11:0020218:1252, 50:11:0020218:1253, 50:11:0020218:1254, 50:11:0020218:1255			
		16.2			
		16.3			
		16.4			

Начальник Одинцовского отдела
 (наименование должности)

Е. В. Трунов
 (инициалы, фамилия)



(подпись)

М.П.

5 г.
 исти,
 сена
 ный
 тра
 рея
 о
 гва
 ем
 ее
 на
 в
 м
 е


-97-

КАДАСТРОВЫЙ ПАСПОРТ ЗЕМЕЛЬНОГО УЧАСТКА
"13" января 2015 г. № МО-15/ЗВ-10463


КП.2

1	Кадастровый номер: 50:11:0020218:1248	2	Лист № 2	3	Всего листов: 2
---	---------------------------------------	---	----------	---	-----------------

План (чертеж, схема) земельного участка



Условные знаки: —



Начальник Одинцовского отдела
(наименование должности)

М.П.

Е. В. Трунов
(инициалы, фамилия)

5 Масштаб 1:100

КАДАСТРОВЫЙ ПАСПОРТ ЗЕМЕЛЬНОГО УЧАСТКА

"13" января 2015 г. № МО-15/ЗВ-10691

КП.1


1	Кадастровый номер: 50:11:0020218:1249	2	Лист № 1	3	Всего листов: 2
4	Номер кадастрового квартала: 50:11:0020218				
Общие сведения					
5	Предыдущие номера: 50:11:0020218:261	6	Дата внесения номера в государственный кадастр недвижимости: 15.12.2014		
8	Местоположение: Московская обл., Красногорский р-н, вблизи п. Светлые Горы				
9	Категория земель: Земли населенных пунктов				
10	Разрешенное использование: Для комплексного освоения в целях жилищного строительства				
11	Площадь: 564 +/- 17 кв. м				
12	Кадастровая стоимость (руб.):				
13	Сведения о правах:				
14	Особые отметки:				
15	Сведения о природных объектах:				
16	Дополнительные сведения для регистрации прав на образованные земельные участки	16.1			
		Номера образованных участков: 50:11:0020218:1203, 50:11:0020218:1204, 50:11:0020218:1205, 50:11:0020218:1206, 50:11:0020218:1207, 50:11:0020218:1208, 50:11:0020218:1209, 50:11:0020218:1210, 50:11:0020218:1211, 50:11:0020218:1212, 50:11:0020218:1213, 50:11:0020218:1214, 50:11:0020218:1215, 50:11:0020218:1216, 50:11:0020218:1217, 50:11:0020218:1218, 50:11:0020218:1219, 50:11:0020218:1220, 50:11:0020218:1221, 50:11:0020218:1222, 50:11:0020218:1223, 50:11:0020218:1224, 50:11:0020218:1225, 50:11:0020218:1226, 50:11:0020218:1227, 50:11:0020218:1228, 50:11:0020218:1229, 50:11:0020218:1230, 50:11:0020218:1231, 50:11:0020218:1232, 50:11:0020218:1233, 50:11:0020218:1234, 50:11:0020218:1235, 50:11:0020218:1236, 50:11:0020218:1237, 50:11:0020218:1238, 50:11:0020218:1239, 50:11:0020218:1240, 50:11:0020218:1241, 50:11:0020218:1242, 50:11:0020218:1243, 50:11:0020218:1244, 50:11:0020218:1245, 50:11:0020218:1246, 50:11:0020218:1247, 50:11:0020218:1248, 50:11:0020218:1249, 50:11:0020218:1250, 50:11:0020218:1251, 50:11:0020218:1252, 50:11:0020218:1253, 50:11:0020218:1254, 50:11:0020218:1255			
		16.2			
		16.3			
16.4					

Начальник Одинцовского отдела

(наименование должности)

Е. В. Трунов

(инициалы, фамилия)



М.П. (подпись)

а
я
о
м
е
а
в
м
е
а
5
в
в
1,
й
ш
ру
в
0-
в
ые
не:
ня
и

КАДАСТРОВЫЙ ПАСПОРТ ЗЕМЕЛЬНОГО УЧАСТКА
"13" января 2015 г. № МО-15/3В-10691

КП.2

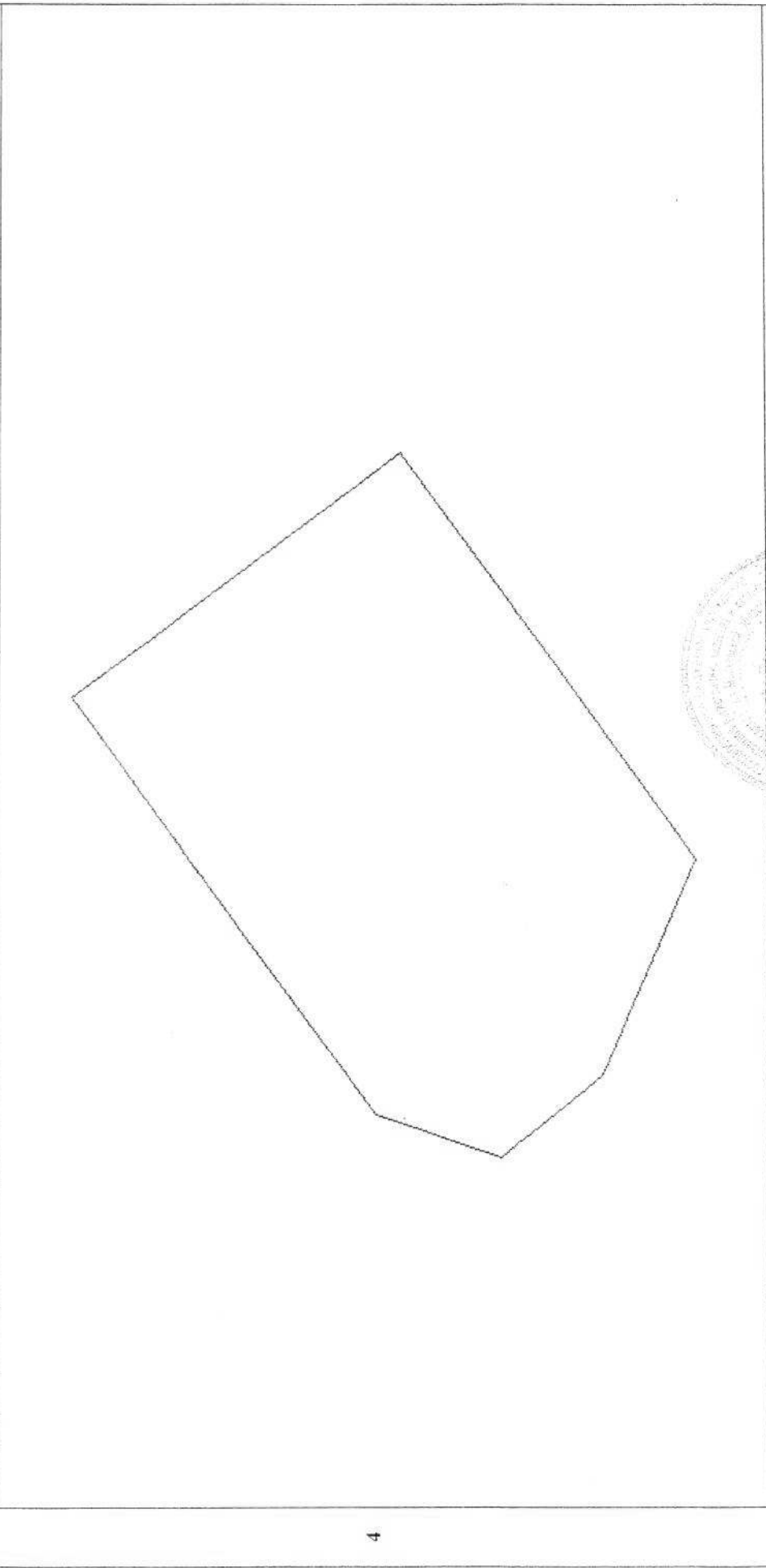
1 Кадастровый номер: 50:11:0020218:1249

2 Лист № 2

3

Всего листов: 2

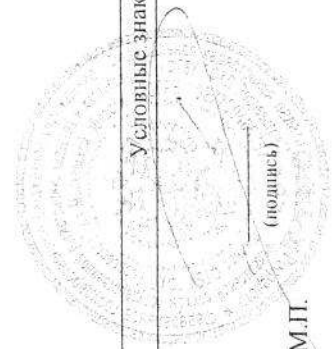
План (чертеж, схема) земельного участка



4

Условные знаки: —

5 Масштаб 1:300



Начальник Одинцовского отдела
(наименование должности)

Е. В. Трунов
(инициалы, фамилия)

М.П.

КАДАСТРОВЫЙ ПАСПОРТ ЗЕМЕЛЬНОГО УЧАСТКА

"13" января 2015 г. № МО-15/ЗВ-10600

КВ.1


1	Кадастровый номер: 50:11:0020218:1250	2	Лист № 1	3	Всего листов: 2
4	Номер кадастрового квартала: 50:11:0020218				
5	Общие сведения				
5	Предыдущие номера: 50:11:0020218:261				
6	Дата внесения номера в государственный кадастр недвижимости: 15.12.2014				
7	—				
8	Местоположение: Московская обл., Красногорский р-н, vicinity п. Светлые Горы				
9	Категория земель: Земли населенных пунктов				
10	Разрешенное использование: Для комплексного освоения в целях жилищного строительства				
11	Площадь: 7355 +/- 60 кв. м				
12	Кадастровая стоимость (руб.): —				
13	Сведения о правах: —				
14	Особые отметки: Кадастровая стоимость земельного участка требует пересчета.				
15	Сведения о природных объектах: —				
16	16.1	Номера образованных участков: 50:11:0020218:1203, 50:11:0020218:1204, 50:11:0020218:1205, 50:11:0020218:1206, 50:11:0020218:1207, 50:11:0020218:1208, 50:11:0020218:1209, 50:11:0020218:1210, 50:11:0020218:1211, 50:11:0020218:1212, 50:11:0020218:1213, 50:11:0020218:1214, 50:11:0020218:1215, 50:11:0020218:1216, 50:11:0020218:1217, 50:11:0020218:1218, 50:11:0020218:1219, 50:11:0020218:1220, 50:11:0020218:1221, 50:11:0020218:1222, 50:11:0020218:1223, 50:11:0020218:1224, 50:11:0020218:1225, 50:11:0020218:1226, 50:11:0020218:1227, 50:11:0020218:1228, 50:11:0020218:1229, 50:11:0020218:1230, 50:11:0020218:1231, 50:11:0020218:1232, 50:11:0020218:1233, 50:11:0020218:1234, 50:11:0020218:1235, 50:11:0020218:1236, 50:11:0020218:1237, 50:11:0020218:1238, 50:11:0020218:1239, 50:11:0020218:1240, 50:11:0020218:1241, 50:11:0020218:1242, 50:11:0020218:1243, 50:11:0020218:1244, 50:11:0020218:1245, 50:11:0020218:1246, 50:11:0020218:1247, 50:11:0020218:1248, 50:11:0020218:1249, 50:11:0020218:1250, 50:11:0020218:1251, 50:11:0020218:1252, 50:11:0020218:1253, 50:11:0020218:1254, 50:11:0020218:1255			
	16.2	Дополнительные сведения для регистрации прав на образованные земельные участки			
	16.2	Номер участка, преобразованного в результате выдела: —			
	16.3	Номера участков, подлежащих снятию с кадастрового учета: 50:11:0020218:261			
	16.4	Характер сведений государственного кадастра недвижимости (статус записи о земельном участке): Сведения о земельном участке носят временный характер. Дата истечения срока действия временного характера - 16.12.2019.			

Начальник Одинцовского отдела

(наименование должности)

Е. В. Грунов

(инициалы, фамилия)



М.П.

(подпись)

15 г.
 части,
 есена
 ДИНЫЙ
 ИСТРА
 дрея
 о
 бства
 йшем
 далее
 есена
 кве в
 зным
 далее
 вича,
 2015
 я в
 6 в
 261,
 кий
 или
 юру
 в
 -50-
 ть в
 ные
 ние:
 рия
 и и

Всего листов: 2

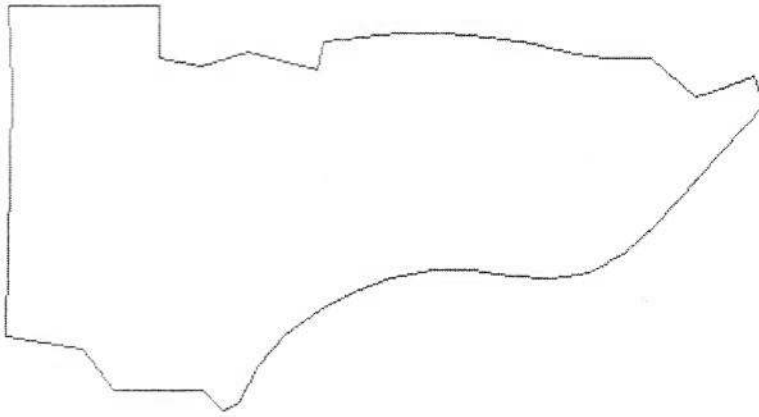
3

Лист № 2

2

1 Кадастровый номер: 50:11:0020218:1250

План (чертеж, схема) земельного участка



4

Условные знаки: —


5 Масштаб 1:1500

Начальник Одинцовского отдела

(наименование должности)

Е. В. Трунов

(инициалы, фамилия)



(подпись)

М.П.

5 г.

асти,
есена
инный
вным
истра
дрей
о
ьства
ишем

далее
есена
кве в
вным
далее
вича,

2015
ся в
6 в
:261,
ский
нили
вору
я в
-50-


ТЬ В

ьные
ние:
ория
ми и

1	Кадастровый номер:	50:11:0020218:1251	2	Лист № 1	3	Всего листов: 2
4	Номер кадастрового квартала:	50:11:0020218				
Общие сведения						
5	Предыдущие номера:	50:11:0020218:261				
7			6	Дата внесения номера в государственный кадастр недвижимости: 15.12.2014		
8	Местоположение:	Московская обл., Красногорский р-н, vicinity п. Светлые Горы				
9	Категория земель:	Земли населенных пунктов				
10	Разрешенное использование:	Для комплексного освоения в целях жилищного строительства				
11	Площадь:	8314 +/- 64 кв. м				
12	Кадастровая стоимость (руб.):					
13	Сведения о правах:					
14	Особые отметки:	Кадастровая стоимость нуждается в перерасчете в силу Распоряжения Минэкологии Московской области от 27.11.2013 г. №566-РМ.				
15	Сведения о природных объектах:					
16	Дополнительные сведения для регистрации прав на образованные земельные участки	Номера образованных участков: 50:11:0020218:1203, 50:11:0020218:1204, 50:11:0020218:1205, 50:11:0020218:1206, 50:11:0020218:1207, 50:11:0020218:1208, 50:11:0020218:1209, 50:11:0020218:1210, 50:11:0020218:1211, 50:11:0020218:1212, 50:11:0020218:1213, 50:11:0020218:1214, 50:11:0020218:1215, 50:11:0020218:1216, 50:11:0020218:1217, 50:11:0020218:1218, 50:11:0020218:1219, 50:11:0020218:1220, 50:11:0020218:1221, 50:11:0020218:1222, 50:11:0020218:1223, 50:11:0020218:1224, 50:11:0020218:1225, 50:11:0020218:1226, 50:11:0020218:1227, 50:11:0020218:1228, 50:11:0020218:1229, 50:11:0020218:1230, 50:11:0020218:1231, 50:11:0020218:1232, 50:11:0020218:1233, 50:11:0020218:1234, 50:11:0020218:1235, 50:11:0020218:1236, 50:11:0020218:1237, 50:11:0020218:1238, 50:11:0020218:1239, 50:11:0020218:1240, 50:11:0020218:1241, 50:11:0020218:1242, 50:11:0020218:1243, 50:11:0020218:1244, 50:11:0020218:1245, 50:11:0020218:1246, 50:11:0020218:1247, 50:11:0020218:1248, 50:11:0020218:1249, 50:11:0020218:1250, 50:11:0020218:1251, 50:11:0020218:1252, 50:11:0020218:1253, 50:11:0020218:1254, 50:11:0020218:1255				
		16.1				
		16.2				
		16.3				
16.4		Номер участка, преобразованного в результате выдела: _____ Номера участков, подлежащих снятию с кадастрового учета: 50:11:0020218:261 Характер сведений государственного кадастра недвижимости (статус записи о земельном участке): Сведения о земельном участке носят временный характер. Дата истечения срока действия временного характера - 16.12.2019.				

Начальник Одинцовского отдела

(наименование должности)




(подпись)

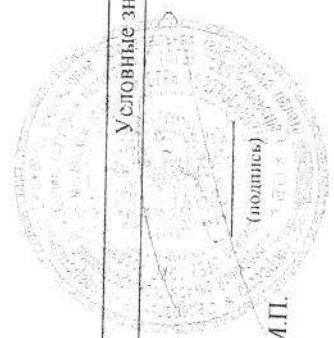
М.П.

Е. В. Трунов
(инициалы, фамилия)

5 г.
исти,
есена
ный
ным
истра
дрия
о
ства
ишем
далее
есена
кве в
ным
далее
вича,
2015
ся в
06 в
3:261,
ский
чили
вору
ся в
0-50-
ить в
льные
дение:
гория
ами и

1	Кадастровый номер: 50:11:0020218:1251 План (чертеж, схема) земельного участка		2	Лист № 2	3	Всего листов: 2
						
5	Масштаб 1:1000					

Условные знаки: —



(подпись)

М.П.

Начальник Одинцовского отдела
(наименование должности)

Е. В. Грунов
(инициалы, фамилия)

Г.

СТИ,

сена

НЫЙ

НЫМ

стра

дрия

о

ства

шем

алее

сена

ве в

НЫМ

далее

вича,

.2015

ся в

06 в

3:261,

СКИЙ

ЧИЛИ

вору

ся в

0-50-

СИТЬ В

льные

дение:

гория

рами и

КАДАСТРОВЫЙ ПАСПОРТ ЗЕМЕЛЬНОГО УЧАСТКА
 "13" января 2015 г. № МО-15/ЗВ-10524


Федеральный кадастровый палата Росреестра" по Московской области
 (полное наименование органа кадастрового учета)

КП.1

1	Кадастровый номер: 50:11:0020218:1252	2	Лист № 1	3	Всего листов: 2
4	Номер кадастрового квартала: 50:11:0020218				
5	Общие сведения				
7	Предельные номера: 50:11:0020218:261				
8	Местоположение: Московская обл., Красногорский р-н, близ п. Светлые Горы				
9	Категория земель: Земли населенных пунктов				
10	Разрешенное использование: Для комплексного освоения в целях жилищного строительства				
11	Площадь: 682 +/- 18 кв. м				
12	Кадастровая стоимость (руб.):				
13	Сведения о правах:				
14	Особые отметки:				
15	Сведения о природных объектах:				
16	Дополнительные сведения для регистрации прав на образованные земельные участки	16.1			
		Номера образованных участков: 50:11:0020218:1203, 50:11:0020218:1204, 50:11:0020218:1205, 50:11:0020218:1206, 50:11:0020218:1207, 50:11:0020218:1208, 50:11:0020218:1209, 50:11:0020218:1210, 50:11:0020218:1211, 50:11:0020218:1212, 50:11:0020218:1213, 50:11:0020218:1214, 50:11:0020218:1215, 50:11:0020218:1216, 50:11:0020218:1217, 50:11:0020218:1218, 50:11:0020218:1219, 50:11:0020218:1220, 50:11:0020218:1221, 50:11:0020218:1222, 50:11:0020218:1223, 50:11:0020218:1224, 50:11:0020218:1225, 50:11:0020218:1226, 50:11:0020218:1227, 50:11:0020218:1228, 50:11:0020218:1229, 50:11:0020218:1230, 50:11:0020218:1231, 50:11:0020218:1232, 50:11:0020218:1233, 50:11:0020218:1234, 50:11:0020218:1235, 50:11:0020218:1236, 50:11:0020218:1237, 50:11:0020218:1244, 50:11:0020218:1245, 50:11:0020218:1246, 50:11:0020218:1247, 50:11:0020218:1248, 50:11:0020218:1249, 50:11:0020218:1250, 50:11:0020218:1251, 50:11:0020218:1252, 50:11:0020218:1253, 50:11:0020218:1254, 50:11:0020218:1255			
		16.2			
		16.3			
		16.4			
Номер участка, преобразованного в результате выдела: _____					
Номера участков, подлежащих снятию с кадастрового учета: 50:11:0020218:261					
Характер сведений государственного кадастра недвижимости (статус записи о земельном участке): Сведения о земельном участке носят временный характер. Дата истечения срока действия временного характера - 16.12.2019.					

Начальник Одинцовского отдела

(наименование должности)




М.П.

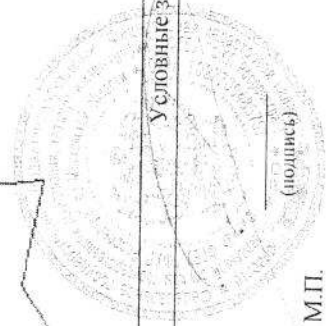
Е. В. Трунов
 (инициалы, фамилия)

И, на лй м ра ея о ва ем лее ена е в ым лее ача, 2015 я в 5 в 261, ский или вору я в 0-50- ить в льные ение: тория ами и

КП.2

1	Кadaстровый номер: 50:11:0020218:1252	2	Лист № 2	3	Всего листов: 2
<p align="center">План (чертеж, схема) земельного участка</p> 					
4					
5	Масштаб 1:600				

Условные знаки: —



(подпись)

М.П.

Начальник Одинцовского отдела
(наименование должности)

Е. В. Грунов
(инициалы, фамилия)

г.

сти,
сена
ный
ным
стра
дрей
о
ства
ишем

далее
есена
кве в
вным
далее
овича,

3.2015
ося в
006 в
8:261,
урский
ючили
говору
ося в
50-50-

жить в

дельные
ждение:
тегория
ерами и


КП.1

1	Кадастровый номер: 50:11:0020218:1253	2	Лист № 1	3	Всего листов: 2
4	Номер кадастрового квартала: 50:11:0020218				
5	Общие сведения				
7	Предельные номера: 50:11:0020218:261				
8	Местоположение: Московская обл., Красногорский р-н, вблизи п. Светлые Горы				
9	Категория земель: Земли населенных пунктов				
10	Разрешенное использование: Для комплексного освоения в целях жилищного строительства				
11	Площадь: 2089+/32 кв. м				
12	Кадастровая стоимость (руб.):				
13	Сведения о правах:				
14	Особые отметки: Кадастровая стоимость земельного участка требует пересчета.				
15	Сведения о природных объектах:				

16	Дополнительные сведения для регистрации прав на образованные земельные участки	16.1	Номера образованных участков: 50:11:0020218:1203, 50:11:0020218:1204, 50:11:0020218:1205, 50:11:0020218:1206, 50:11:0020218:1207, 50:11:0020218:1208, 50:11:0020218:1209, 50:11:0020218:1210, 50:11:0020218:1211, 50:11:0020218:1212, 50:11:0020218:1213, 50:11:0020218:1214, 50:11:0020218:1215, 50:11:0020218:1216, 50:11:0020218:1217, 50:11:0020218:1218, 50:11:0020218:1219, 50:11:0020218:1220, 50:11:0020218:1221, 50:11:0020218:1222, 50:11:0020218:1223, 50:11:0020218:1224, 50:11:0020218:1225, 50:11:0020218:1226, 50:11:0020218:1227, 50:11:0020218:1228, 50:11:0020218:1229, 50:11:0020218:1230, 50:11:0020218:1231, 50:11:0020218:1232, 50:11:0020218:1233, 50:11:0020218:1234, 50:11:0020218:1235, 50:11:0020218:1236, 50:11:0020218:1237, 50:11:0020218:1238, 50:11:0020218:1239, 50:11:0020218:1240, 50:11:0020218:1241, 50:11:0020218:1242, 50:11:0020218:1243, 50:11:0020218:1244, 50:11:0020218:1245, 50:11:0020218:1246, 50:11:0020218:1247, 50:11:0020218:1248, 50:11:0020218:1249, 50:11:0020218:1250, 50:11:0020218:1251, 50:11:0020218:1252, 50:11:0020218:1253, 50:11:0020218:1254, 50:11:0020218:1255
		16.2	Номер участка, преобразованного в результате выдела:
		16.3	Номера участков, подлежащих снятию с кадастрового учета: 50:11:0020218:261
		16.4	Характер сведений государственного кадастра недвижимости (статус записи о земельном участке): Сведения о земельном участке носят временный характер. Дата истечения срока действия временного характера - 16.12.2019.


Начальник Одинцовского отдела
 (наименование должности)
 М.П. (подпись)
 Е. В. Трунов
 (инициалы, фамилия)

и, а й м р а е я о в а е м
 лее ена ве в ным алее ича,
 2015
 ся в 06 в 3:261, рский очили говору ося в 50-50-
 жить в
 мельные
 ждение:
 атегория
 мерами и

1	Кадастровый номер: 50:11:0020218:1253 План (чертеж, схема) земельного участка	2	Лист № 2	3	Всего листов: 2
4					
5	Масштаб 1:600	Условные знаки: —			

Начальник Одинцовского отдела
(наименование должности)

Е. В. Трунов
(инициалы, фамилия)



М.П.

и,
на
ый
ым
гра
рея
о
тва
лем

лее
ена
ве в
ным
алее
ича,

2015
ся в
06 в
:261,
ский
чили
вору
ся в
50-50-


кить в

ельные
дение:
егория
рами и

КП.1

1	Кадастровый номер: 50:11:0020218:1254	2	Лист № 1	3	Всего листов: 2
4	Номер кадастрового квартала: 50:11:0020218				
Общие сведения					
5	Предыдущие номера: 50:11:0020218:261				
7					
8	Местоположение: Московская обл., Красногорский р-н, вблизи п. Светлые Горы	6			
9	Категория земель: Земли населенных пунктов	Дата внесения номера в государственный кадастр недвижимости: 15.12.2014			
10	Разрешенное использование: Для комплексного освоения в целях жилищного строительства				
11	Площадь: 3461 +/- 41 кв. м				
12	Кадастровая стоимость (руб.):				
13	Сведения о правах:				
14	Особые отметки: Кадастровая стоимость нуждается в пересчете в силу Распоряжения Минэкологии Московской области от 27.11.2013 г. №566-РМ.				
15	Сведения о природных объектах:				
16	Дополнительные сведения для регистрации прав на образованные земельные участки	Номера образованных участков: 50:11:0020218:1203, 50:11:0020218:1204, 50:11:0020218:1205, 50:11:0020218:1206, 50:11:0020218:1207, 50:11:0020218:1208, 50:11:0020218:1209, 50:11:0020218:1210, 50:11:0020218:1211, 50:11:0020218:1212, 50:11:0020218:1213, 50:11:0020218:1214, 50:11:0020218:1215, 50:11:0020218:1216, 50:11:0020218:1217, 50:11:0020218:1218, 50:11:0020218:1219, 50:11:0020218:1220, 50:11:0020218:1221, 50:11:0020218:1222, 50:11:0020218:1223, 50:11:0020218:1224, 50:11:0020218:1225, 50:11:0020218:1226, 50:11:0020218:1227, 50:11:0020218:1228, 50:11:0020218:1229, 50:11:0020218:1230, 50:11:0020218:1231, 50:11:0020218:1232, 50:11:0020218:1233, 50:11:0020218:1234, 50:11:0020218:1235, 50:11:0020218:1236, 50:11:0020218:1237, 50:11:0020218:1238, 50:11:0020218:1239, 50:11:0020218:1240, 50:11:0020218:1241, 50:11:0020218:1242, 50:11:0020218:1243, 50:11:0020218:1244, 50:11:0020218:1245, 50:11:0020218:1246, 50:11:0020218:1247, 50:11:0020218:1248, 50:11:0020218:1249, 50:11:0020218:1250, 50:11:0020218:1251, 50:11:0020218:1252, 50:11:0020218:1253, 50:11:0020218:1254, 50:11:0020218:1255			
		16.1			
		16.2			
		16.3			
16.4		Характер сведений государственного кадастра недвижимости (статус записи о земельном участке): Сведения о земельном участке носят временный характер. Дата истечения срока действия временного характера - 16.12.2019.			

Начальник Одинцовского отдела (наименование должности)



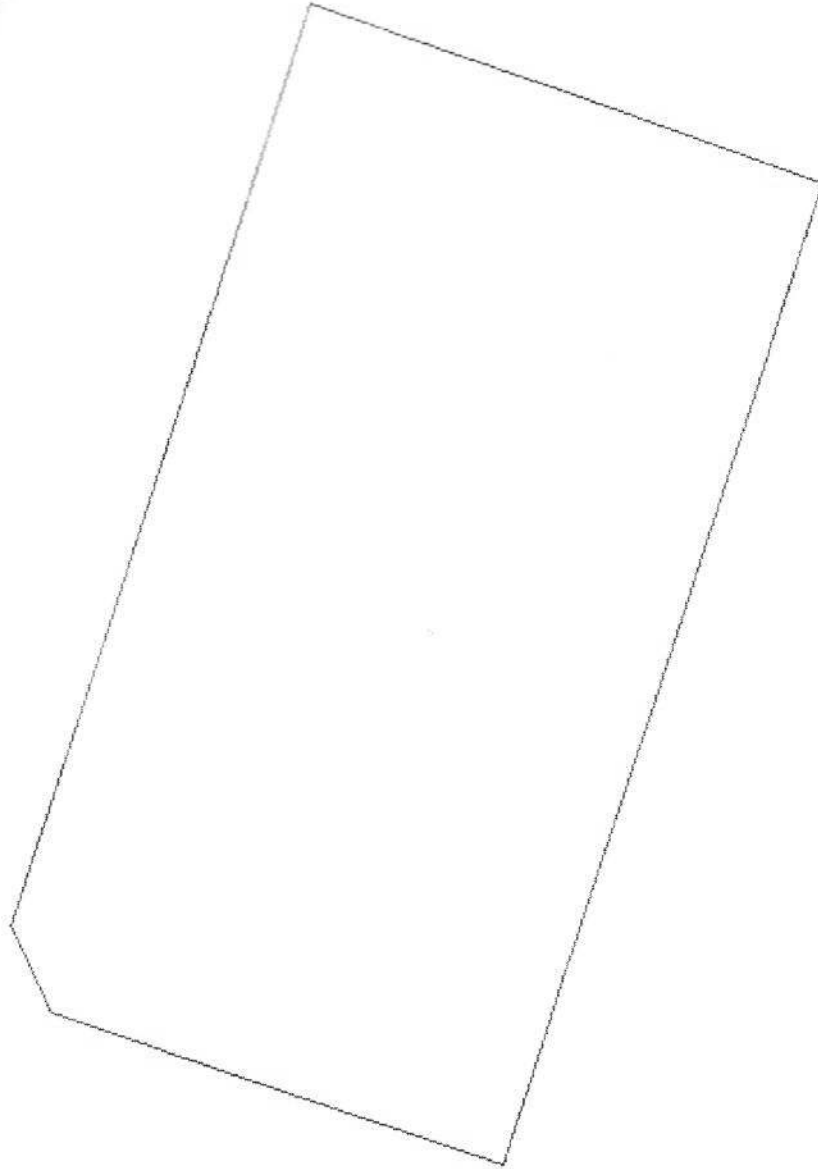
Е. В. Трунов (инициалы, фамилия)

ти, ена ный ным стра дря о ьства ишем далее есена скве в овным далее овича, 03.2015 гося в 2006 в 218:261, горский лючили (оговору егося в е 50-50- ложить В земельные хождение: категория омерами и

КАДАСТРОВЫЙ ПАСПОРТ ЗЕМЕЛЬНОГО УЧАСТКА
"13" января 2015 г. № МО-15/ЗВ-10854

1 Кадастровый номер: 50:11-0020218:1254
План (чертеж, схема) земельного участка

2 Лист № 2

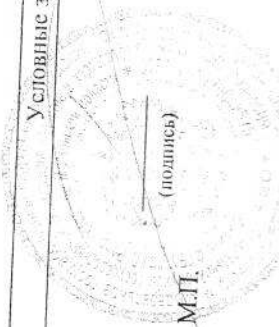


4

5 Масштаб 1:600

Условные знаки: —

Начальник Одинцовского отдела
(наименование должности)



Е. В. Трунов
(инициалы, фамилия)

Филиал федерального государственного бюджетного учреждения "Федеральная кадастровая палата Росреестра" по Московской области

(полное наименование органа кадастрового учета)

КАДАСТРОВЫЙ ПАСПОРТ ЗЕМЕЛЬНОГО УЧАСТКА
 "13" января 2015 г. № МО-15/ЗВ-10487

КП.1

1	Кадастровый номер: 50:11:0020218:1255	2	Лист № 1	3	Всего листов: 2
4	Номер кадастрового квартала: 50:11:0020218				
Общие сведения					
5	Предыдущие номера: 50:11:0020218:261	6	Дата внесения номера в государственный кадастр недвижимости: 15.12.2014		
7					
8	Местоположение: Московская обл., Красногорский р-н, волость п. Светлые Горы				
9	Категория земель: Земли населенных пунктов				
10	Разрешенное использование: Для комплексного освоения в целях жилищного строительства				
11	Площадь: 2521+/-35 кв. м				
12	Кадастровая стоимость (руб.): —				
13	Сведения о правах: —				
14	Особые отметки: Кадастровая стоимость нуждается в пересчете в силу Распоряжения Минэкологии Московской области от 27.11.2013 г. №566-РМ.				
15	Сведения о природных объектах: —				
16	Дополнительные сведения для регистрации прав на образованные земельные участки	16.1	Номера образованных участков: 50:11:0020218:1203, 50:11:0020218:1204, 50:11:0020218:1205, 50:11:0020218:1206, 50:11:0020218:1207, 50:11:0020218:1208, 50:11:0020218:1209, 50:11:0020218:1210, 50:11:0020218:1211, 50:11:0020218:1212, 50:11:0020218:1213, 50:11:0020218:1214, 50:11:0020218:1215, 50:11:0020218:1216, 50:11:0020218:1217, 50:11:0020218:1218, 50:11:0020218:1219, 50:11:0020218:1220, 50:11:0020218:1221, 50:11:0020218:1222, 50:11:0020218:1223, 50:11:0020218:1224, 50:11:0020218:1225, 50:11:0020218:1226, 50:11:0020218:1227, 50:11:0020218:1228, 50:11:0020218:1229, 50:11:0020218:1230, 50:11:0020218:1231, 50:11:0020218:1232, 50:11:0020218:1233, 50:11:0020218:1234, 50:11:0020218:1235, 50:11:0020218:1236, 50:11:0020218:1237, 50:11:0020218:1238, 50:11:0020218:1239, 50:11:0020218:1240, 50:11:0020218:1241, 50:11:0020218:1242, 50:11:0020218:1243, 50:11:0020218:1244, 50:11:0020218:1245, 50:11:0020218:1246, 50:11:0020218:1247, 50:11:0020218:1248, 50:11:0020218:1249, 50:11:0020218:1250, 50:11:0020218:1251, 50:11:0020218:1252, 50:11:0020218:1253, 50:11:0020218:1254, 50:11:0020218:1255		
		16.2	Номер участка, преобразованного в результате выдела: —		
		16.3	Номера участков, подлежащих снятию с кадастрового учета: 50:11:0020218:261		
	16.4	Характер сведений государственного кадастра недвижимости (статусе записи о земельном участке): Сведения о земельном участке носят временный характер. Дата истечения срока действия временного характера - 16.12.2019.			

Начальник Одиноковского отдела

(наименование должности)

М.П.

(подпись)

Е. В. Трунов

(инициалы, фамилия)

КАДАСТРОВЫЙ ПАСПОРТ ЗЕМЕЛЬНОГО УЧАСТКА

№13" января 2015 г. № МО-15/ЗВ-10487

КП.2


1	Кадастровый номер: 50:11:0020218:1255	2	Лист № 2	3	Всего листов: 2
План (чертеж, схема) земельного участка					

4					
5	Масштаб 1:600				

Условные знаки: _____

Начальник Олунцовского отдела
(подпись и должность)

М.П.



Е. В. Тренин
(подпись, фамилия)

-102-

Прошито, пронумеровано на 12 листах и скреплено печатями

Министр
имущественных отношений
Московской области



А.В. Аверкиев

2015 г.

Генеральный директор
ООО «Золотой возраст»



Г.Б. Федоров

«31» января 2015 г.

МИРОВОЕ СОГЛАШЕНИЕ

г. Москва

25 февраля 2019 г.

Общество с ограниченной ответственностью «Золотой Возраст» (сокращенное наименование ООО «Золотой Возраст», ОГРН 1057747821636, ИНН 7717538170, место нахождения: 141107, ОБЛАСТЬ МОСКОВСКАЯ, РАЙОН ЩЕЛКОВСКИЙ, ГОРОД ЩЕЛКОВО, МИКРОРАЙОН БОГОРОДСКИЙ, 10, 2), в лице Генерального директора Ложечкина Павла Владимировича, действующего на основании Устава, именуемое в дальнейшем **Ответчик**,

и Общество с ограниченной ответственностью «Строй-Ресурс» (сокращенное наименование ООО «Строй-Ресурс», ОГРН 1076674023238, ИНН 6674230481, место нахождения: 109028, ГОРОД МОСКВА, ПЕРЕУЛОК ПОДКОПАЕВСКИЙ, ДОМ 4, ЭТ/ПОМ 1/21), в лице представителя Глебова Антона Викторовича, действующего на основании доверенности б/н от 18.09.2018 г., именуемое в дальнейшем **Истец**,

являющиеся сторонами (ответчиком и истцом соответственно) рассматриваемого Арбитражным судом Московской области дела № А41-100338/2018 (далее – **Дело**),

А. Исходят из следующего и констатируют следующее (что признается сторонами как соглашение по фактическим обстоятельствам):

1. Между Компанией с ограниченной ответственностью «РСГ ИНТЕРНЕШНЛ ЛТД» (RSG INTERNATIONAL LTD, **Первоначальный истец**) и Компанией с ограниченной ответственностью «ЭКСТАРЕЛ ЛИМИТЕД» (EXTAREL LIMITED, **Третье лицо**) был заключен Договор купли-продажи доли в уставном капитале ООО «Золотой Возраст» (Ответчик) (далее – **Договор купли-продажи**), в соответствии с которым от Первоначального истца к Третьему лицу перешло право собственности на 100% долей в уставном капитале ООО «Золотой Возраст», а Третье лицо обязалось уплатить Первоначальному истцу покупную цену в размере 1 081 788 000 руб. за доли в рассрочку;

2. В обеспечение исполнения обязательств по Договору купли-продажи между Первоначальным истцом и Ответчиком 11 июня 2015 г. был заключен Договор №1294/15 об ипотеке прав аренды земельных участков (далее – **Договор об ипотеке**), согласно которому Первоначальному истцу предоставляются в залог права аренды 52 земельных участков, расположенных по адресу: Московская область, Красногорский район, вблизи поселка Светлые Горы. Ипотека права аренды всех 52 земельных участков была зарегистрирована Управлением Росреестра по Московской области 14.07.2015 г.;

3. У Третьего лица имеет место просрочка по оплате покупной цены за доли более трёх лет, в связи с чем задолженность по Договору купли-продажи составляет:

- основную задолженность – 581 788 000 руб.;
- неустойку – 2 542 671,23 руб. (за период с 06.07.2015 г. по 24.07.2015 г.);
- проценты по ст.317.1 ГК РФ – 839 081,51 руб. (за период с 06.07.2015 г. по 24.07.2015 г.).

Всего – на 585 169 752,74 руб.

4. В соответствии с п.4.4 Договора купли-продажи и п. 5.2 Договора об ипотеке Первоначальный истец имеет право начать обращение взыскания на предмет ипотеки при просрочке любого обеспечиваемого обязательства на срок 1 месяц и более. Таким образом, у Первоначального истца возникло право на обращение взыскания на предмет залога;

5. 09 июля 2018 года между Первоначальным истцом и Истцом были заключены Соглашение об уступке права (требования) по Договору купли-продажи и Соглашение об уступке права (требования) по Договору ипотеки, в соответствии с которыми все права (требования) по Договору купли-продажи и по Договору ипотеки переходят от Первоначального истца к Истцу. Истец является процессуальным правопреемником Первоначального истца по Делу.

Истец _____ А.В. Глебов

Ответчик _____ И.В. Ложечкин



Б. В связи с изложенным в разделе «А» Истец и Ответчик договорились о заключении настоящего Мирового соглашения на следующих условиях:

1. Обратить взыскание путем оставления за Истцом (ООО «Строй-Ресурс», ОГРН 1076674023238) права аренды земельных участков, расположенных по адресу: Московская область, Красногорский район, вблизи поселка Светлые Горы, имеющих следующие характеристики:
- Категория земельных участков: земли населенных пунктов;
 - Вид разрешенного использования земельных участков: для комплексного освоения в целях жилищного строительства;
 - Срок аренды земельных участков в соответствии с указанным Договором аренды составляет 49 лет: с 01.05.2006 г. по 01.05.2055 г.;
 - Прочие характеристики земельных участков:

№	Кадастровый номер земельного участка	Площадь земельного участка, кв. м
1	50:11:0020218:1250	7 355
2	50:11:0020218:1251	8 314
3	50:11:0020218:1207	61
4	50:11:0020218:1208	6 666
5	50:11:0020218:1209	1 922
6	50:11:0020218:1210	8 255
7	50:11:0020218:1211	2 758
8	50:11:0020218:1212	2 311
9	50:11:0020218:1213	877
10	50:11:0020218:1214	644
11	50:11:0020218:1215	945
12	50:11:0020218:1216	136
13	50:11:0020218:1217	10 753
14	50:11:0020218:1218	1 245
15	50:11:0020218:1219	457
16	50:11:0020218:1220	2 279
17	50:11:0020218:1221	347
18	50:11:0020218:1222	5 239
19	50:11:0020218:1223	67
20	50:11:0020218:1224	124
21	50:11:0020218:1246	6 048
22	50:11:0020218:1247	49
23	50:11:0020218:1248	50
24	50:11:0020218:1249	564
25	50:11:0020218:1253	2 089
26	50:11:0020218:1252	682
27	50:11:0020218:1203	11912
28	50:11:0020218:1204	297
29	50:11:0020218:1206	48
30	50:11:0020218:1225	6747
31	50:11:0020218:1226	9228
32	50:11:0020218:1227	5622
33	50:11:0020218:1228	257
34	50:11:0020218:1229	4543
35	50:11:0020218:1230	3940
36	50:11:0020218:1231	2095
37	50:11:0020218:1232	1904

Истец  А.В. Глебов

Ответчик  П.В. Ложечкин



38	50:11:0020218:1233	1496
39	50:11:0020218:1234	349
40	50:11:0020218:1235	527
41	50:11:0020218:1236	2267
42	50:11:0020218:1237	1885
43	50:11:0020218:1239	1040
44	50:11:0020218:1240	1184
45	50:11:0020218:1241	3314
46	50:11:0020218:1242	75
47	50:11:0020218:1243	136
48	50:11:0020218:1244	168
49	50:11:0020218:1245	1778
50	50:11:0020218:1254	3461
51	50:11:0020218:1255	2521
52	50:11:0020218:1205	781

посредством перевода с Ответчика (ООО «Золотой Возраст») на Истца (ООО «Строй-Ресурс») данного права аренды;

2. Установить цену, по которой указанное в п.1 право аренды на земельные участки передаётся Истцу (ООО «Строй-Ресурс»), в размере **536 793 231 руб.**, включая НДС 20% в размере 89 465 538,50 руб.
3. Установить, что передачей предмета ипотеки (указанного в п.1 права аренды на земельные участки) погашаются следующие требования Истца (ООО «Строй-Ресурс») к Компании с ограниченной ответственностью «ЭКСТАРЕЛ ЛИМИТЕД» (EXTAREL LIMITED), вытекающие из Договора купли-продажи доли в уставном капитале ООО «Золотой Возраст» от 11 июня 2015 г. и обеспеченные ипотекой указанного в п.1 права аренды на земельные участки (на основании Договора №1294/15 об ипотеке прав аренды земельных участков от 11 июня 2015 г.):
 - a. о взыскании расходов на уплату государственной пошлины за рассмотрение настоящего дела в размере 100 000 руб. (в качестве судебных расходов по обращению взыскания на заложенное имущество);
 - b. о взыскании процентов по денежному обязательству (ст.317.1 ГК РФ) за период с 06.07.2015 г. по 24.07.2015 г. в размере 839 081,51 руб.;
 - c. о взыскании неустойки за период с 06.07.2015 г. по 24.07.2015 г. в размере 2 542 671,23 руб.;
 - d. о взыскании суммы основной задолженности по Договору купли-продажи в размере 533 311 478,26 руб.
4. Стороны договорились, что судебные расходы Истца (ООО «Строй-Ресурс») по оплате государственной пошлины в размере 100 000 рублей возмещаются Ответчиком (ООО «Золотой Возраст») Истцу (ООО «Строй-Ресурс») передачей ему предмета ипотеки (в соответствии с п.3), все иные судебные расходы (как это понимается в смысле ст.101 АПК РФ), понесённые сторонами в рамках настоящего судебного процесса, относятся на сторону, понесшую такие расходы, и противоположной стороной не возмещаются.
5. Настоящее Мирное соглашение составлено в 3-х экземплярах, имеющих равную юридическую силу, – по одному для каждой из Сторон по делу, а один – для Арбитражного суда Московской области, и вступает в силу с момента его утверждения Арбитражным судом Московской области.

Истец

А.В. Глебов

Ответчик

П.В. Ложечкин

Истец  А.В. Глебов

Ответчик  П.В. Ложечкин

